










# PRIEKŠLIKUMS JAUNO ZEMESVIENĪBU IZVEIDOŠANAI


MĒROGS 1:2000

## APZĪMĒJUMI

-  Lokālplānojuma teritorijas robeža
-  Zemesvienību robežas
-  Jaunveidojamās un saglabājamās zemesvienību robežas
-  Bijušo zemesvienību robežas
-  Apbūve
-  Ūdensobjekti
-  Iela
-  Pārējie ceļi
-  20 kV elektrolīnija



**PIEZĪMES:**  
 1. Karte sastādīta izmantojot Latvijas Ģeotelpiskās informācijas aģentūras 2009.gadam sagatavoto topogrāfisko karti ar mēroga noteiktību 1:10 000, koordinātu sistēma LKS- 92 TM.  
 2. Kartē izmantoti Valsts zemes dienesta 2012.gada kadastra dati.

Izstrādes vadītāja	G. Osīte		Jelgavas pilsētas lokālplānojuma teritorijām Cukura ielā 2B (kad.apz. 09000140277), Cukura ielā 2 (kad.apz.09000140182), Cukura ielā 2A (kad. Nr.0900 014 0249), Cukura ielā 4 (kad. Nr. 0900 014 0068 un 0900 014 0254) un Krasta ielā 1 (kad.09000140016) risinājums jauno zemesvienību izveidošanai			
Arhitekts	I. Lāčauniece					
Kartogrāfs	P. Grants					
			Karte	Mērogs	Izstrādātājs:	Pasūtītājs:
			3	1:2000	SIA 3C	