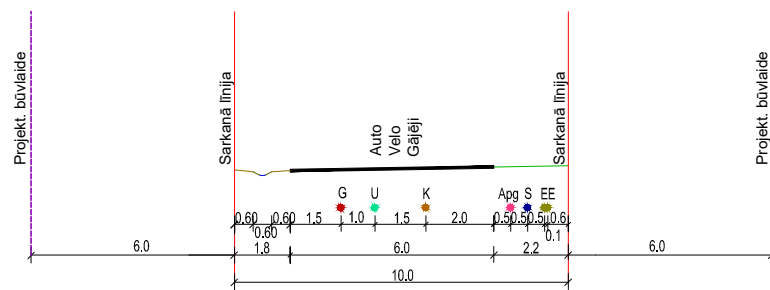
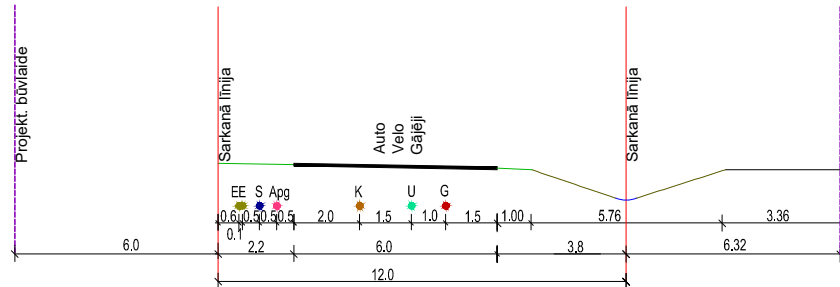


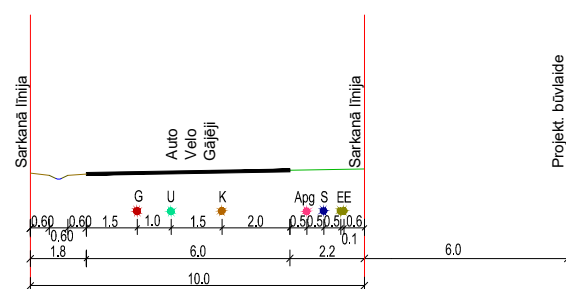
JAUNVEIDOJAMĀ IELA 1 - 1



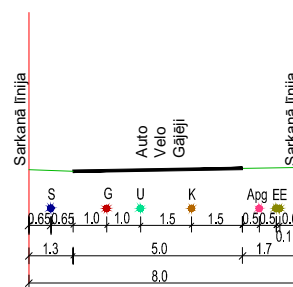
JAUNVEIDOJAMĀ IELA 3 - 3



JAUNVEIDOJAMĀ IELA 2 - 2

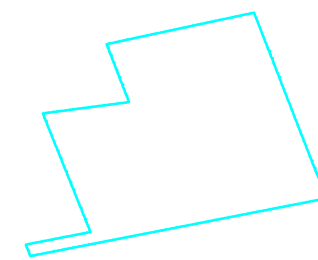


JAUNVEIDOJAMĀ IELA 4 - 4

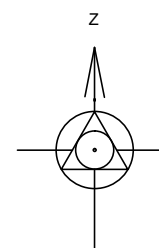
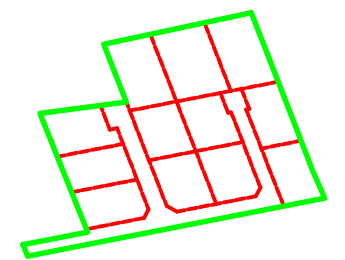


Sarkanās līnijas pagrieziena punktu koordinātas		
1	x=279902.36	y=479023.44
2	x=279909.49	y=479060.02
3	x=279911.38	y=479059.26
4	x=279918.81	y=479097.39
5	x=279924.52	y=479100.54
6	x=279978.47	y=479079.58
7	x=279977.52	y=479074.68
8	x=279993.61	y=479068.53
9	x=279995.87	y=479085.70
10	x=279926.85	y=479112.50
11	x=279923.08	y=479119.33
12	x=279933.30	y=479171.76
13	x=279939.01	y=479174.91
14	x=279989.07	y=479155.42
15	x=279988.69	y=479153.42
16	x=280001.94	y=479148.26
17	x=280004.66	y=479162.23
18	x=279991.41	y=479167.39
19	x=279991.02	y=479165.39
20	x=279926.75	y=479190.41
21	x=279894.80	y=479026.48

Projektētās teritorijas shēma pirms detālplānojuma projekta izstrādes



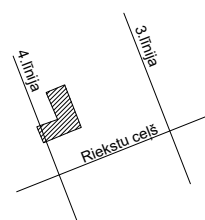
Projektētās teritorijas shēma pēc detālplānojuma projekta izstrādes



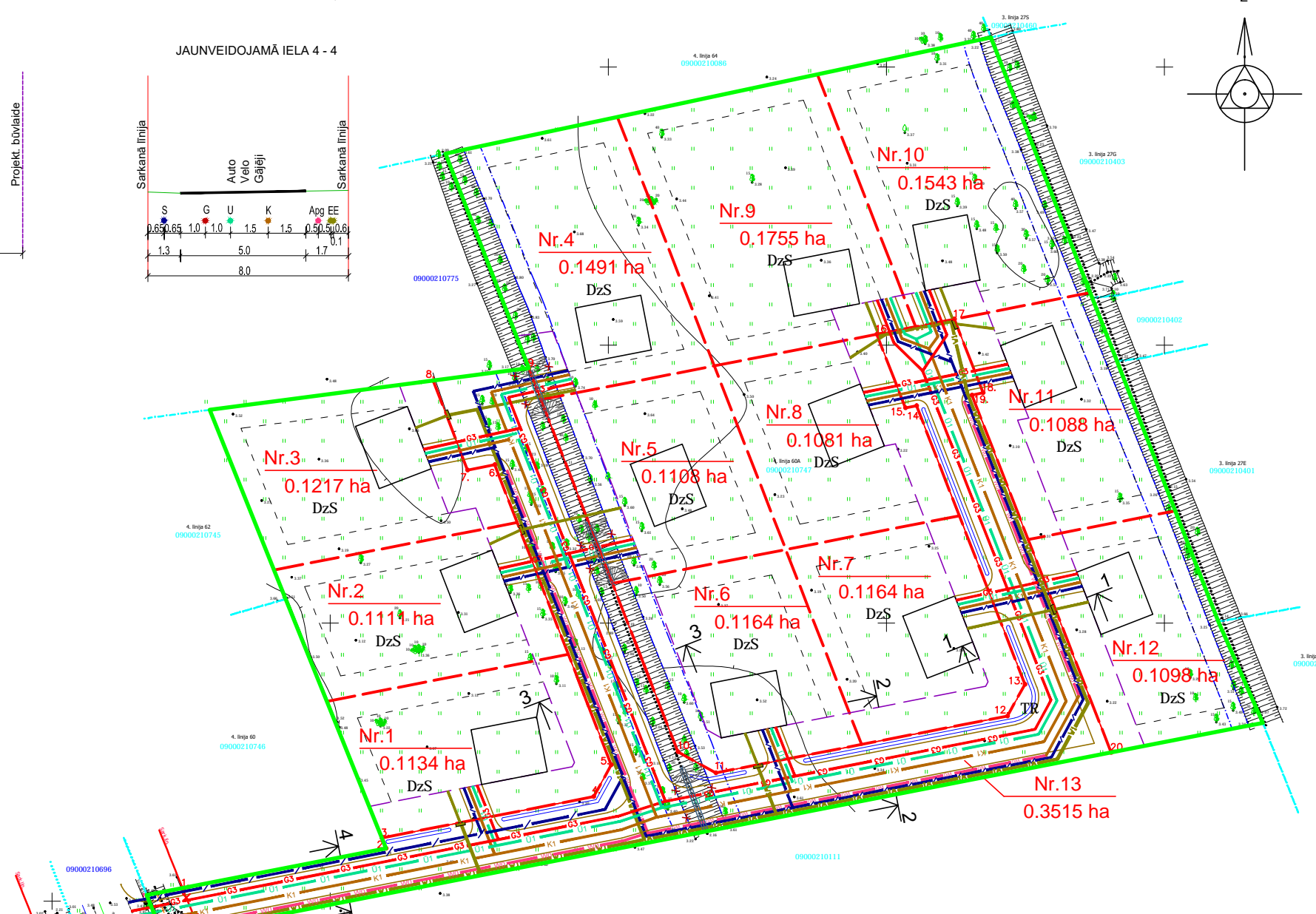
Apzīmējumi


	Detālplānojuma robeža
	Uzmērīta zemes vienības robeža ar robežpunktu
	Projektētā ielas sarkanā līnija ar pagrieziena punktu
	Likvidējams sarkanās līnijas posms
	Projektēto zemes vienību robežas
	Projektētās zemes vienības numurs, kadastra apzīmējums un platība
	Projektētā ēka/būve
	Ekspluatācijas aizsargjoslas teritorija ap elektroenerģijas tīklu gaisvadu līniju pilsētās un ciemos ar nominālo spriegumu līdz 20 kilovoltiem
	Ekspluatācijas aizsargjoslas teritorija gar ielu vai ceļu – sarkanā līnija
	Ekspluatācijas aizsargjoslas teritorija gar drenām un atklātiem grāvjiem
	Projektētā būvlaide
	Teritorija zemes vienībā, kur iespējama apbūve
	Projektējamais 0.4 kV kabelis
	Projektējamais pēdcuzskaites kabelis (pievads)
	0.4 kV kabelu un komercuzskaites sadalne
	Projektējamā elektronisko sakaru tīklu kabelu kanalizācija
	Projektējamais kanalizācijas vads
	Projektējamais ūdensvads
	Projektējamais gāzes vads
	Projektējamais ielu apgaismojums
	Ievalka
	Projektēta caurteka
	Likvidējama nogāze
	Jaunveidojama nogāze

Objekta izvietojuma shēma



Esošā zemes vienība	
Kadastra apzīmējums	Platība (ha)
09000210747	1.8469
Kopā	1.8469



<p align="center">DETĀLPLĀNOJUMS 4.līnija 60A, Jelgava zemes vienības kadastra apzīmējums 09000210747</p>		<p>SIA "Arhitektūra un Vide" Reģ. Nr. 43603016278 Lāču iela 42-1 Jelgava, LV - 3001 +371 29269076</p> 	
<p align="center">Inženiertīklu plāns grafiskās daļas izdrukas mērogs 1:1000 ar mēroga noteikumu 1:500 Mēroga koeficients: 0.999605 LKS-92 TM</p>		<p>Kartogrāfiskā materiāla pamatne: augstas detalizācijas topogrāfiskā informācija SIA "Geometrs" sertificēts mērnieks (AC0002) A.Kristaps Topogrāfiskais plāns 10.12.2020 Mērogs 1:500</p>	
<p>Projektam piekrtu, iebildumu nav SASKAŅOTS, nekustamā īpašuma "4.līnija 60A" īpašnieks</p>			
Arhitekts	Arh. prakses sertifikāts Nr.1-00220	Iveta Lāčauniece2021 Stadija DP
Izstrādāja	Zemes ierīkotāja sertifikāta Nr. AA0040	Ieva Lillā2021 Lapa 3
<p>Apļiecinu, ka projekts izstrādāts atbilstoši normatīvo aktu prasībām, kas regulē zemes ierīcības projekta izstrādi</p>			Lapas 3