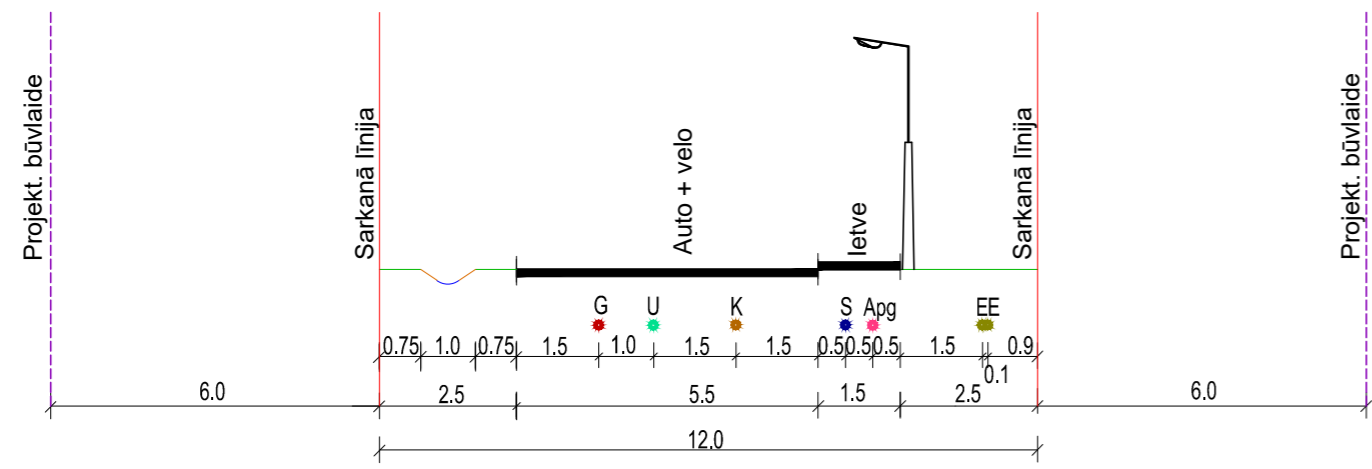
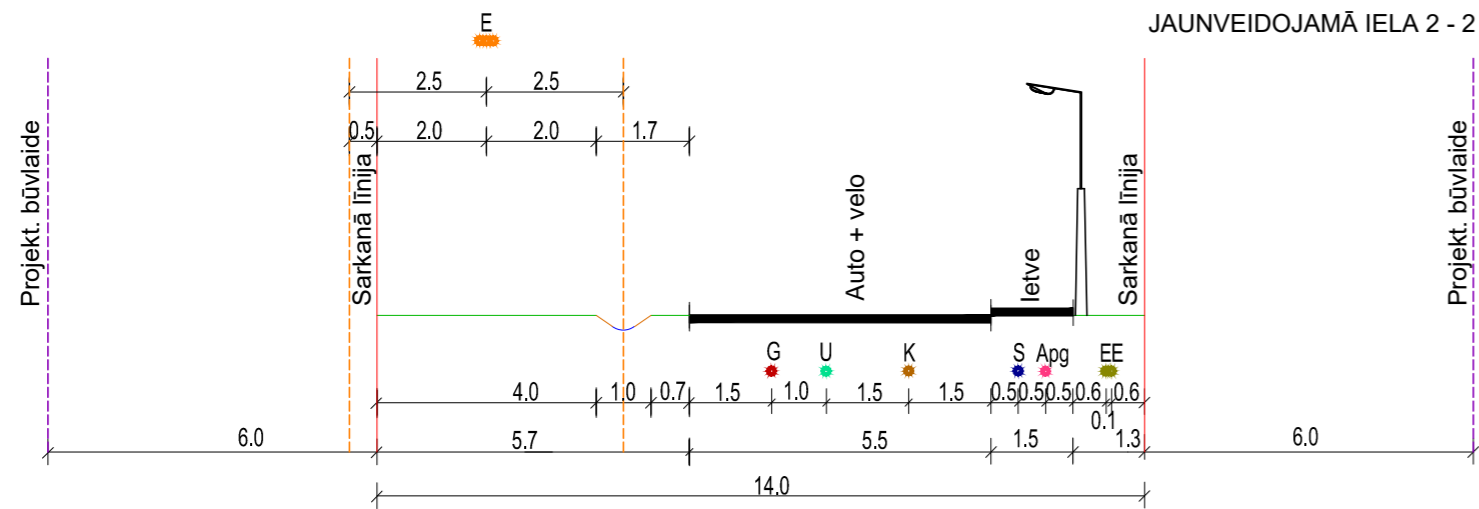


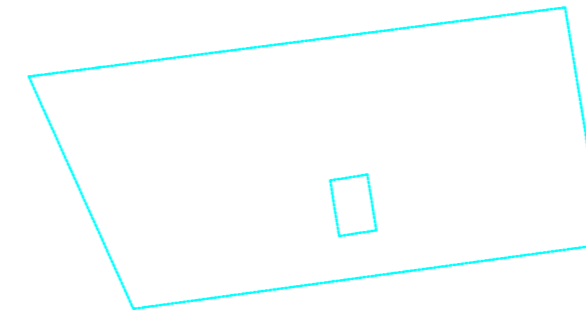
JAUNVEIDOJAMĀ IELA 1 - 1



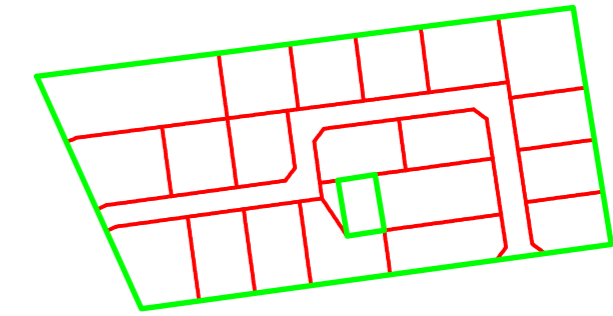
JAUNVEIDOJAMĀ IELA 2 - 2



Projektētās teritorijas shēma pirms detaļplānojuma izstrādes



Projektētās teritorijas shēma pēc detaļplānojuma izstrādes



APZĪMĒJUMI

	Detālplānojuma robeža
	Uzskaites zemes vienības robeža ar robežpunktu
	Projektēto zemes vienību robežas
	Projektētās ielas sarkanā līnijā ar pagriežiena punktu
	Projektētās zemes vienības numurs, kadastra apzīmējums un platība
	Teritorija zemes vienībā, kur iespējama apbūve
	Projektētā būvvalde
	Projektētā ēka/būve
	Ekspluatācijas aizsargjoslas teritorija ap elektrisko tīklu gaisvadu līniju pilsētās un ciemos ar nominālo spriegumu līdz 20 kilovoltiem
	Ekspluatācijas aizsargjoslas teritorija gar pazemes elektronisko sakaru tīklu līniju un kabelu kanalizāciju
	Ekspluatācijas aizsargjoslas teritorija gar elektrisko tīklu kabelu līniju
	Ekspluatācijas aizsargjoslas teritorija gar ielu vai ceļu - sarkanā līnija
	Pārvietojama ceļa servitūta teritorija
	Projektējams gāzes vads
	Projektējams ūdensvads
	Projektējams kanalizācijas vads
	Projektējamā elektronisko sakaru tīklu kabelu kanalizācija
	Projektējams ielu apgaismojums
	Projektējams 0.4 kV kabels
	Projektējams pēcuskaites kabels (pievads)
	0.4 kV kabelu un komercuskaites sadalne
	Perspektīvē demontējama zemsprieguma elektrolīnija
	Projektēta caurteka
	Ievalka
	Izcērtams koks
	Likvidējams sarkanās līnijas posms

Sarkanās līnijas pagriežiena punktu koordinātas	
1	x=281402.62 y=483181.12
2	x=281417.60 y=483290.43
3	x=281447.86 y=483286.28
4	x=281454.64 y=483291.43
5	x=281464.90 y=483371.05
6	x=281459.76 y=483377.92
7	x=281391.61 y=483388.17
8	x=281384.82 y=483383.08
9	x=281388.36 y=483408.89
10	x=281393.48 y=483402.04
11	x=281479.33 y=483389.13
12	x=281464.23 y=483271.93
13	x=281433.81 y=483276.10
14	x=281427.05 y=483270.97
15	x=281414.03 y=483176.00

"SIA "Arhitektūra un Vide" Reģ. Nr. 43603016278 Lāču iela 42-1, Jelgava LV-3001, tel. +371 29269076 info@aurv.lv		Kartogrāfiskā materiāla pamatne: augstas detalizācijas topogrāfiskā informācija SIA "IR-GEO" sertificēts mērnieks (AC0013) R. Pijka Topogrāfiskais plāns 13.07.2020 Mērogs 1:500	
Inženiertekhniskais plāns Detaļplānojums nekustamam īpašumam Kalnciema ceļš 120A, Jelgava 09000240099	Fiziska persona		
grafiskās daļas izstrādes mērogs 1:1000 ar mēroga nosaukumu 1:500 Mēroga koeficients: 0.999605 LKS-92 TM	Projektam piekritis, iebildumu nav SASKAŅOTS nekustamo īpašumu "Kalnciema ceļš 120A" īpašnieks	Arhitekts Arh. prakses sertifikāts Nr. 1-00220 Izstrādāja Zemes servitūta sertifikāta Nr. A40400	Ieva Lāčauniece Ieva Liliā
Apliecinu, ka projekts izstrādāts atbilstoši normatīvo aktu prasībām, kas regulē zemes ierīcības projekta izstrādi			