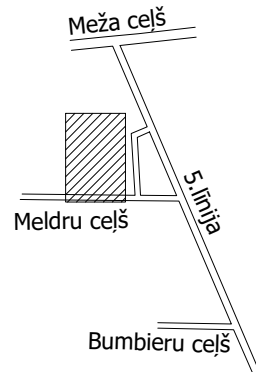


Sarkanās līnijas
pagriezienu punktu koordinātas


1	x=280090.70	y=478322.09
2	x=280095.66	y=478326.81
3	x=280126.98	y=478324.94
4	x=280132.04	y=478319.62
5	x=280132.40	y=478286.54
6	x=280130.40	y=478286.66
7	x=280130.55	y=478272.63
8	x=280144.56	y=478271.79
9	x=280144.41	y=478285.83
10	x=280142.40	y=478285.95
11	x=280142.05	y=478318.96
12	x=280147.00	y=478323.74
13	x=280223.80	y=478319.16
14	x=280228.86	y=478313.85
15	x=280229.21	y=478280.77
16	x=280227.21	y=478280.88
17	x=280227.36	y=478266.85
18	x=280241.37	y=478266.01
19	x=280241.22	y=478280.05
20	x=280239.22	y=478280.17
21	x=280238.70	y=478328.28
22	x=280095.56	y=478336.83
23	x=280090.51	y=478342.14

Esošā zemes vienība	
Kadastra apzīmējums	Platība (ha)
09000300086	2.4089
Kopā 2.4089	

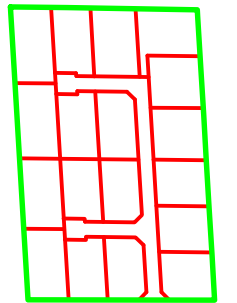
Objekta novietojuma shēma



Projektētās teritorijas shēma pirms detālplānojuma izstrādes



Projektētās teritorijas shēma pēc detālplānojuma izstrādes



Plānotā teritorijas izmantošana un apgrūtinājumi

Nr.	Projektētās zemes vienības kopplatība, ha	Aļļai izmantošana - Nekustamā īpašuma lietošanas mērķa kods	Maksimālais apbūves blīvums %	Brīvās zaļās teritorijas rādītājs %	Apbūves augstums - stāvu skaits	Apbūves maksimālais augstums (m)	7312030100 - Eksploatācijas aizsargjoslas teritorija gar ielu vai ceļu - sarkanā līnija (ha)	7312010400 - Eksploatācijas aizsargjoslas teritorija gar drenām un atklātiem grāvjiem (ha)
1	0.1273	0601	30	60	2/12	0.0019	—	—
2	0.1063	0601	30	60	2/12	0.0013	—	—
3	0.1059	0601	30	60	2/12	0.0007	—	—
4	0.1104	0601	30	60	2/12	0.0000	—	—
5	0.1075	0601	30	20	2/12	—	—	—
6	0.1074	0601	30	60	2/12	—	0.0035	—
7	0.1076	0601	30	60	2/12	—	0.0026	—
8	0.1061	0601	30	60	2/12	—	0.0026	—
9	0.1264	0601	30	60	2/12	—	0.0027	—
10	0.1352	0601	30	20	2/12	—	0.0027	—
11	0.1146	0601	30	60	2/12	—	0.0026	—
12	0.1161	0601	30	60	2/12	—	0.0026	—
13	0.1215	0601	30	60	2/12	—	0.0035	—
14	0.1215	0601	30	60	2/12	—	—	—
15	0.1354	0601	30	60	2/12	—	0.0041	—
16	0.1363	0601	30	60	2/12	—	0.0030	—
17	0.1159	0601	30	20	2/12	—	0.0026	—
18	0.1368	0601	30	60	2/12	—	0.0027	—
19	0.2707	1101	—	—	—	0.2707	0.0020	—

APZĪMĒJUMI

	Detālplānojuma robeža
	Uzmērīta zemes vienības robeža ar robežpunktu
	Savrupmāju apbūves teritorija (DzS)
	Transporta infrastruktūras teritorija (TR)
	Projektētā ielas sarkanā līnija ar pagriezienu punktu
	Projektēto zemes vienību robežas
	Projektētās zemes vienības numurs, kadastra apzīmējums un platība
	Projektētā ēka/būve
	Eksploatācijas aizsargjoslas teritorija gar ielu vai ceļu - sarkanā līnija
	Eksploatācijas aizsargjoslas teritorija gar drenām un atklātiem grāvjiem
	Projektētā būvlaide
	Teritorija zemes vienībā, kur iespējama apbūve
	Projektēta caurteka
	Likvidējama nogāze
	Jaunveidojama nogāze
	Izcērtams koks
	Likvidējams sarkanās līnijas posms

DETĀLPLĀNOJUMS
Meldru ceļš 2, Jelgava
zemes vienības kadastra apzīmējums 09000300086

SIA "Arhitektūra un Vide"
Reģ. Nr. 43603016278
Lāču iela 42-1,
Jelgava, LV - 3001
+371 29269076

Teritorijas sadalījums un funkcionālais zonējums
grafiskās daļas izdrukas mērogs 1:1000
ar mēroga noteiktību 1:500
Mēroga koeficients: 0.999606 LKS-92 TM

Kartogrāfiskā materiāla pamate:
augstas detalizācijas topogrāfiskā informācija
SIA "VINOKO" sertificēts mērnieks (AC0013) R.Pļiķa
Topogrāfiskais plāns 13.11.2020 Mērogs 1:500

Projektam piekritu, iebildumu nav SASKANOTS, nekustamā īpašuma "Meldru ceļš 2" īpašnieks		Fiziska persona	
		SIA "JMD"	
Arhitekts	Arh. prakses sertifikāts Nr.1-00220	Iveta Lāčauniece2021
Izstrādāja	Zemes ierīkotāja sertifikāta Nr. AA0040	Ieva Lillā2021
Apliecinu, ka projekts izstrādāts atbilstoši normatīvo aktu prasībām, kas regulē zemes ierīcības projekta izstrādi		Stadija	DP
		Lapa	2
		Lapas	3