






**PIEŅEMTIE APZĪMĒJUMI**

-  Lokālplānojuma teritorijas robeža
-  Savrupmāju apbūves teritorija (DZS)
-  Transporta infrastruktūras teritorija (TR)
-  sark.līn. Ielu sarkanās līnijas
-  Zemes vienību robežas

**PIEZĪMES:**

- Uzmērīšana veikta 2020.gada 11.decembrī
- LKS-92 TM koordinātu sistēma, mēroga koeficients 0.999600.
- Latvijas normālo augstumu sistēma (LAS-2000,5)**
- Atbalsta punkti ierīkoti balstoties uz poligonometrijas punktiem.  
Nr. 582 x=280056.981 y=483761.508 H=4.155  
Nr. 323 x=280346.763 y=483641.071 H=4.218
- Nekustamā īpašuma kadastra kartes dati uz 10.12.2020  
Dati iegūti portāla www.kadastrs.lv (datne edoc Nr.3069749).  
Saskaņā ar VZD sniegto informāciju zemes vienību robežas ir attēlotas atbilstoši zemes kadastrālās uzmērīšanas un vietējā ģeodēziskā tīkla precizitātei un var nesakrist ar situāciju plānā.
- Objekta platība - 0.5ha.
- Topogrāfiskie apzīmējumi attēloti atbilstoši 2012.gada 24.apriļa LR Ministru kabineta noteikumu Nr.281 "Augstas detalizācijas topogrāfiskās informācijas un tās centrālās datubāzes noteikumi" 1.pielikumam.

<b>SIA "ARIBO"</b>				Pasūtītājs:	
"Jaunstēgas", Cenu pag. Ozolnieku nov. ritvars.bodnieks@gmail.com				Jelgava, Kalnciema ceļš 29	
Topogrāfisko plānu izstrādāja: Tālr. 29164784				Pasūtītājs:	
Sertificēts ģeodēzists Ritvars Bodnieks ar Sert.Nr.AC0064				īpašnieks	
Valdes loceklis		R.Bodnieks	14.12.2020	Pasūtījuma ID numurs: 14/12/20	
Sertificēts ģeodēzists		R.Bodnieks	14.12.2020	Plāna nosaukums:	
				Topogrāfiskais plāns	
				Lapa:	1
				Lapas:	1
				Marka:	TI
				Mērogs:	1:500

**GALVENAIS IZSTRĀDĀTĀJS**  
projekti  
**Grietēns Kagainis**  
birojs

Sia "Projektu birojs Grietēns un kagainis",  
Būvkomersanta reģ. Nr. 0088-R, Cepļa iela 22b, Rīga, LV-1004  
tel. 67381950, Vents Grietēns lmt. 2968531, e-pasts: vents@rinf.lv, ventsg@gmail.com

Vadītājs:	Vents Grietēns	20.08.2021.	
Izstrādāja:	Igors Kļaviņš	20.08.2021.	

**PASŪTĪTĀJS: SIA "AMALTEJA.EU"**

**LOKĀLPLĀNOJUMS ZEMESGABALAM  
KALNCIEMA CEĻŠ 52, JELGAVĀ  
KADAstra APZĪMĒJUMS 0900 025 0008**

**RASĒJUMA NOSAUKUMS:**  
teritorijas atļautā izmantošana atbilstoši Jelgavas pilsētas teritorijas plānojumam 2009.-2021.gadam

Pasūtījuma Nr.:	Mērogs	Marka
	<b>1:500</b>	<b>P-01</b>
Arhīva Nr.:	Kopējais lapu skaits:	Lapas Nr.: