
















**PIEŅEMTIE APZĪMĒJUMI**

-  Lokālplānojuma teritorijas robeža
-  Ielu sarkanās līnijas
-  Zemes vienību robežas
-  būvlaide
-  Iespējamams perspektīvais mazumtirdzniecības veikals
-  Esošie ceļi
-  Esošās ietves un veloceliņi
-  Iespējamām perspektīvās iebrauktuves un stāvvietas
-  Iespējamām perspektīvās ietves
-  Apzaļumotā teritorija
-  Stavvieta personām ar īpašām vajadzībām
-  Velonovietne
-  Koki - esošie
-  Koki - plānotie
-  Piegādes transporta kustības shēma

**PIEZĪMES**

1. Teritorijas perspektīvās attīstības priekšlikums izstrādāts kā Lokālplānojuma teritorijas attīstības priekšlikums (vīzija), ar mērķi atspoguļot iespējamo apbūvi.
2. Konkrēti būvju gabarītus, izvietojumu izstrādāt būvprojektā ietvaros, saskaņā ar būvatļauju un tehnisko noteikumu prasībām.

**GALVENAIS IZSTRĀDĀTĀJS**  
 projektu  
**Grietēns Kļaviņš**  
 birojs

Sia "Projektu birojs Grietēns un kļaviņš",  
 Būvkomersanta reģ. Nr. 0088-R, Cepļa iela 22b, Rīga, LV-1004  
 tel. 67381950, Vents Grietēns lmt. 2968531, e-pasts: vents@rinf.lv, ventsg@gmail.com

Vadītājs:	Vents Grietēns	20.08.2021.
Izstrādāja:	Igors Kļaviņš	20.08.2021.

**PASŪTĪTĀJS: SIA "AMALTEJA.EU"**

**LOKĀLPLĀNOJUMS ZEMESGABALAM  
 KALNCIEMA CEĻŠ 52, JELGAVĀ  
 KADAŠTRA APZĪMĒJUMS 0900 025 0008**

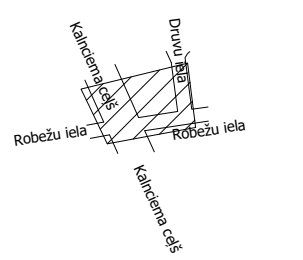
**RASĒJUMA NOSAUKUMS:**

**teritorijas perspektīvās attīstības priekšlikums**

Pasūtītāja Nr.:	Mērogs	Marka
	<b>1:500</b>	<b>P-04</b>
Arhīva Nr.:	Kopējais lapu skaits:	Lapas Nr.:



Objekta izvietojuma shēma



**PIEZĪMES:**

1. Uzmērīšana veikta 2020.gada 11.decembrī
2. LKS-92 TM koordinātu sistēma, mēroga koeficients 0.999600.
- 3. Latvijas normālo augstumu sistēma (LAS-2000,5)**
4. Atbalsta punkti ierīkoti balstoties uz poligonometrijas punktiem.  
 Nr. 582 x=280056.981 y=483761.508 H=4.155  
 Nr. 323 x=280346.763 y=483641.071 H=4.218
5. Nekustamā īpašuma kadastra kartes dati uz 10.12.2020  
 Dati iegūti portāla www.kadastrs.lv (datne edoc Nr.3069749).  
 Saskaņā ar VZD sniegto informāciju zemes vienību robežas ir attēlotas atbilstoši zemes kadastrālās uzmērīšanas un vietējā ģeodēziskā tīkla precizitātei un var nesakrist ar situāciju plānā.
6. Objekta platība - 0.5ha.
7. Topogrāfiskie apzīmējumi attēloti atbilstoši 2012.gada 24.apriļa LR Ministru kabineta noteikumu Nr.281 "Augstas detalizācijas topogrāfiskās informācijas un tās centrālās datubāzes noteikumi" 1.pielikumam.

<b>SIA "ARIBO"</b>			
"Jaunstēgas", Cenu pag. Ozolnieku nov. ritvars.bodnieks@gmail.com			
Topogrāfisko plānu izstrādāja:		Tālr. 29164784	
Sertificēts ģeodēzists Ritvars Bodnieks ar Sert.Nr.AC0064			
Valdes loceklis	R.Bodnieks	14.12.2020	
Sertificēts ģeodēzists	R.Bodnieks	14.12.2020	
Pasūtītājs:		Pasūtītāja ID numurs:	
Jelgava, Kalnciema ceļš 29		14/12/20	
Pasūtītājs:		Pasūtījuma ID numurs:	
īpašnieks		14/12/20	
Plāna nosaukums:		Lapa: 1	
Topogrāfiskais plāns		Lapas: 1	
		Marka: TI	
		Mērogs: 1:500	