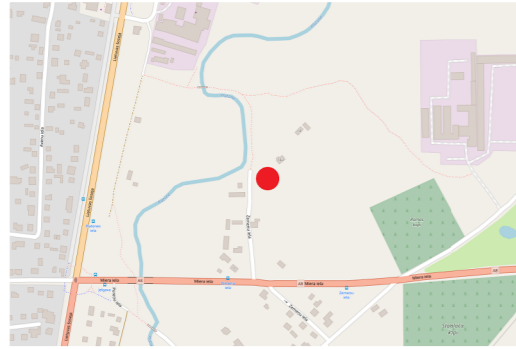


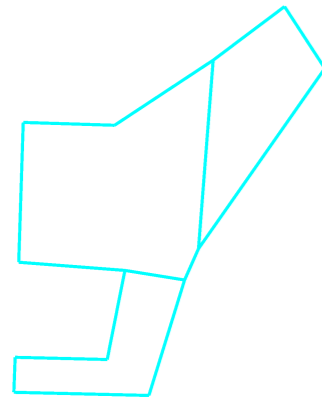


INŽENIERKOMUNIKĀCIJU IZVIETOJUMU SHĒMA

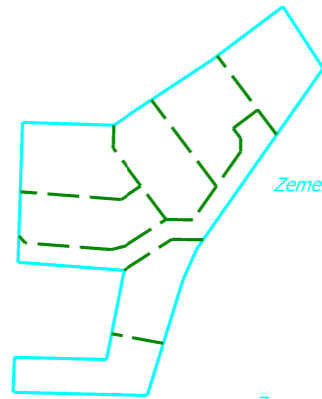
Objekta novietojuma shēma



Projektētā teritorijas shēma pirms detālplānojuma izstrādes

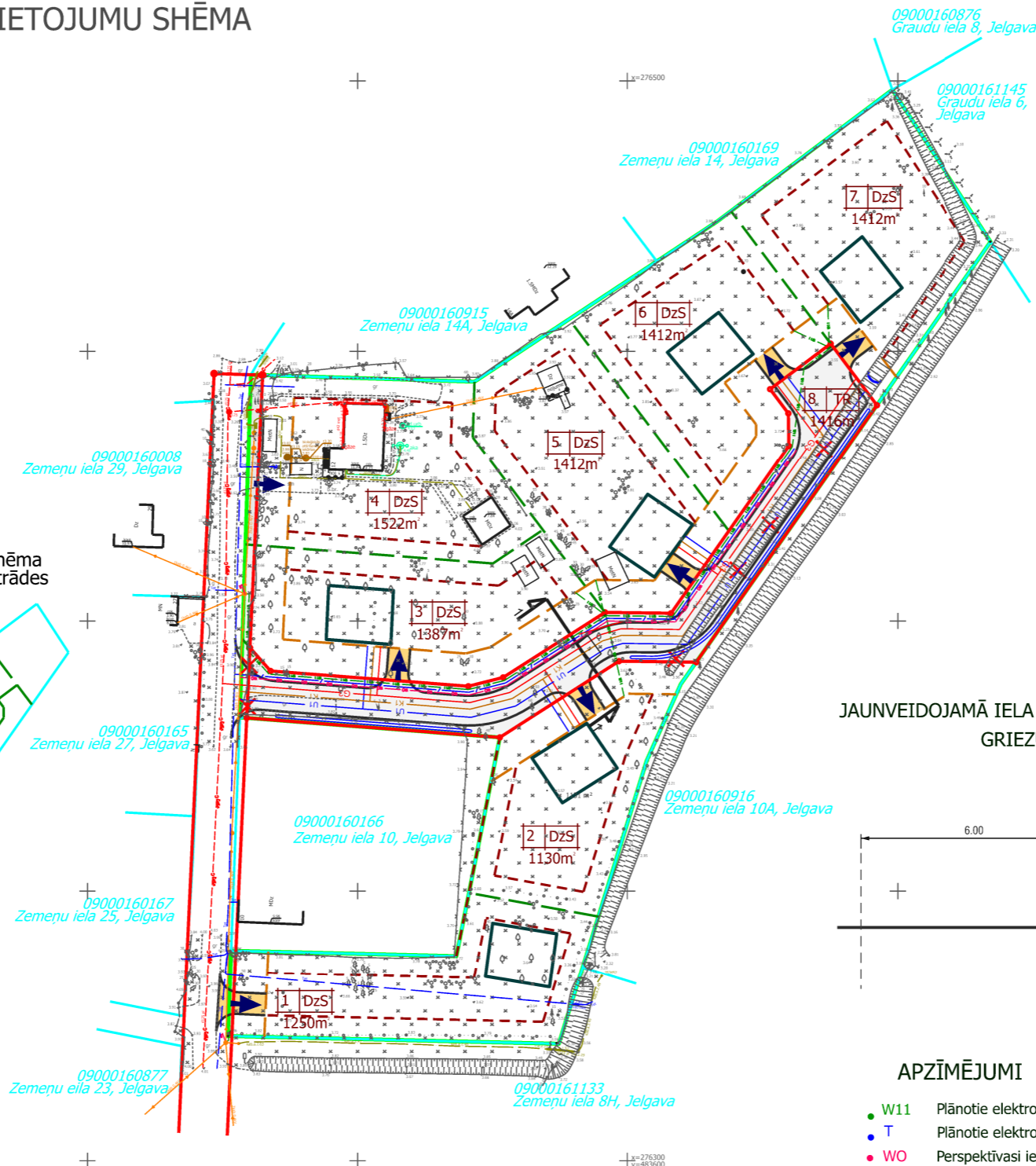


Projektētā teritorijas shēma pēc detālplānojuma izstrādes



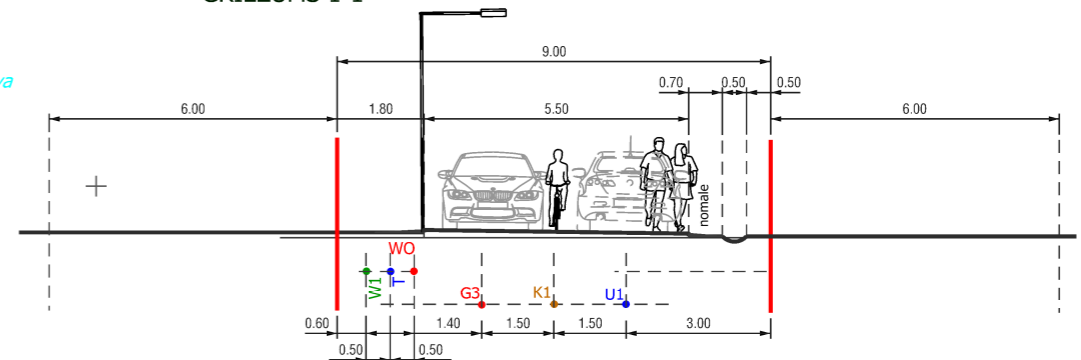
PIEZĪMES:

1. Latvijas 1992. gada ģeodēzisko koordinātu sistēma Merkatora transversālās projekcijas plaknes koordinātas (LKS-92 TM), mēroga koeficients 0.999603.
2. Latvijas normālo augstumu sistēma (LAS-2000,5).
3. Uzmērīšana veikta 2021. gada 29. jūlijā.
4. Uzmērīšanā izmantotie poligonometrijas punkti:
Nr.347 x=276258.882; y=484576.116; H=6.094m
Nr.366 x=276223.128; y=483218.235; H=5.287m
Nr.652 x=275977.512; y=483162.466; H=5.114m
5. Uzmērītās topogrāfijas platība S=1.31 ha.
6. Zemes vienību robežas ir attēlotas atbilstoši zemes kadastrālās uzmērīšanas un vietējā ģeodēziskā tīkla precizitātei un var nesakrist ar situāciju plānā.
7. Topogrāfiskie apzīmējumi plānā ir attēloti atbilstoši MK noteikumu Nr.281 1.pielikumam.
8. Kadastra informācija pieprasīta www.kadastrs.lv 05.08.2021.
9. Kadastra fails 3362722.edoc
10. Ielu sarkanās līnijas attēlotas atbilstoši pašvaldības



APZĪMĒJUMI	NOSAUKUMS
	Detālplānojuma robeža
	Zemesgabala robeža
09000160164	Kadastra apzīmējums
	Plānotās zemes vienības numurs, funkcionālais zonējums un platība
TR	Transporta infrastruktūras teritorija
	Sarkanās līnijas
	Jaunveidojamās zemesgabala robežas
	Plānotās sarkanās līnijas
	Likvidējama sarkanās līnijas posms
	Būvlaide - 6 m
	Apbūves līnija - 4m
	Plānotā transporta infrastruktūra, precizējama turpmākajā būvniecības procesā
	Plānotā iebraukšanas zemesgabalā, precizējama būvniecības procesā
	Plānotais apbūves izvietojums (izvietojums precizējams turpmākajā būvniecības procesā)
	Likvidējama grāvja posms
	Plānotie elektroapgādes tīkli (izvietojums precizējams turpmākajā būvniecības procesā)
	Plānotie elektroniskie sakaru tīkli (izvietojums precizējams turpmākajā būvniecības procesā)
	Plānotie gāzesapgādes tīkli (izvietojums precizējams turpmākajā būvniecības procesā)
	Plānotie sadzīves kanalizācijas tīkli (izvietojums precizējams turpmākajā būvniecības procesā)
	Plānotā ugunsapgāde (izvietojums precizējams turpmākajā būvniecības procesā)
	Perspektīvais ielas apgaismojums (izvietojums precizējams turpmākajā būvniecības procesā)

JAUNVEIDOJAMĀ IELA (PIEBRAUCAMĀIS CEĻŠ) GRIEZUMS 1-1



APZĪMĒJUMI

- W11 Plānotie elektroapgādes tīkli
- T Plānotie elektronisko sakaru tīkli
- WO Perspektīvais ielas apgaismojums
- G3 Plānotie gāzes apgādes tīkli
- K1 Plānotie sadzīves kanalizācijas tīkli
- U1 Plānotais ugunsvads

PIEZĪMES:

1. Visiem inženierkomunikāciju pieslēgumiem izstrādājami tehniskie projekti saskaņā ar institūciju izsniegtajiem tehniskajiem noteikumiem.
2. Plānoto inženierkomunikāciju izvietojums precizējams turpmākajā būvniecības procesā.
3. Pēc inženierkomunikāciju izbūves komunikācijām nosakāmas aizsargjoslas saskaņā ar Aizsargjoslu likumu.
4. Ielas šķērsprofilu iespējams precizēt turpmākajā būvniecības procesā.

	Lielā iela 6 Jelgava, LV-3001 Tālr.26308960 reg.nr. 43603036965 e-mail: raimonds@rrgeodezija.lv		Objekts: Jelgava, Zemeņu iela 12	
	reg.nr. 43603036965 e-mail: raimonds@rrgeodezija.lv		Pasūtītājs: K.Kārklīšs	
direktors	Raimonds Viļums	09.08.2021	Topogrāfiskais plāns	Nr.3154
sertif.mērmieks	Raimonds Viļums	09.08.2021	Mērogs 1:500	Lapas 1
Nr. AC0030				Lapa 1

	SIA "8.Darbnica", reģ.nr.40103480281 Lauku iela 35-69, Jūrmala, LV-2016, +371 26439223 iveta.puuke@gmail.com		Objekts: DETĀLPLĀNOJUMS nekustamajiem īpašumiem ZEMEŅU IELĀ 12, Jelgava	
	Lapas nosaukums INŽENIERKOMUNIKĀCIJU IZVIETOJUMU SHĒMA		Lapas nr.3 Lapu skaits 4	
Vadītāja	I.Pūķe	2022.	Grafiskās daļas mērogs 1:1000 Mēroga koeficients 0999600 LKS-92 TM	Līgums Nr.09-08/2021
Plānotāja	E.Lankovska	2022.		
Plānotāja	L.Magdeburgere	2022.		