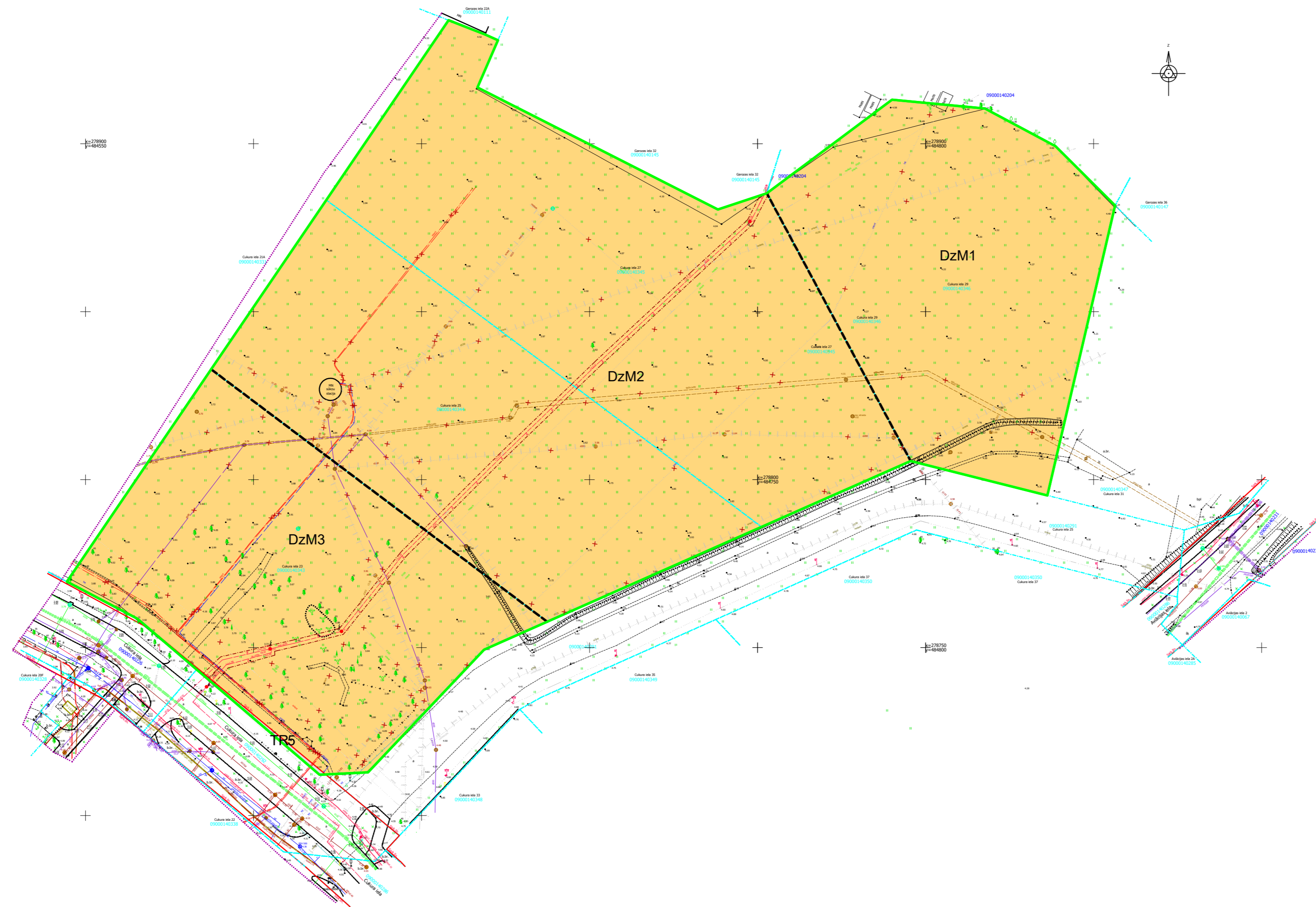
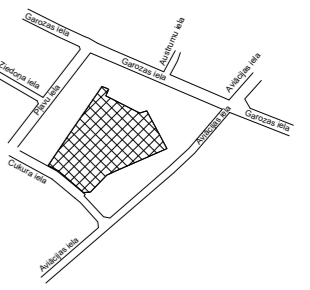


Objekta izvietojuma shēma




APZĪMĒJUMI

	Lokālplānojuma robeža
	Zemes vienības robežas
	Ielas sarkanā līnija
	DzM1 Teritorija, kur galvenais izmantošanas veids - Daudzdzīvokļu māju līdz 3 stāviem apbūve (11006)
	DzM2 Teritorija, kur galvenais izmantošanas veids - Savrupmāju apbūve (11001) un Rindu māju apbūve (11005)
	DzM3 Teritorija, kur galvenais izmantošanas veids - Tirdzniecības un/vai pakalpojumu objektu apbūve (12002)
	TR5 Transporta infrastruktūras teritorija (TR5)
	Ekspluatācijas aizsargjoslas teritorija gar ielu vai ceļu - sarkanā līnija
	Ekspluatācijas aizsargjoslas teritorija gar gāzesvadu ar spiedienu līdz 0,4 megapaskāliem
	Demontējams sadzīves kanalizācijas cauruļvads - nedarbojošs
	Demontējams lietus kanalizācijas paštesces cauruļvads - nedarbojošs
	Demontējams pamests lietus kanalizācijas cauruļvads - nedarbojošs
	Demontējams 0,4 kV zemsprieguma elektrokabelis - nedarbojošs
	Demontējams elektronisko sakaru kabelis - nedarbojošs
	Demontējams pamests elektronisko sakaru kabelis - nedarbojošs
	Demontējams pamests pazemes ūdensvads - nedarbojošs

PIEZĪMES

- Pazemes inženierkomunikācijas uzlikta saskaņā ar ekspluatējošo organizāciju norādījumiem, apsekošanu dabā un agrāk izgatavotajiem grafiskajiem dokumentiem.
- Zemes vienību robežas ir attēlotas atbilstoši zemes kadastrālās uzmērīšanas un vietējā ģeodēziskā tīkla precizitātei un var nesakrist ar situāciju plānā.
- Topogrāfiskās uzmērīšanas lauku darbi veikti 2021.gada 28.septembrī un 2022.gada 2.februārī.
- Topogrāfiskajā plānā attēlotās uzmērītās teritorijas platība ir 5,01ha.
- Topogrāfiskie apzīmējumi attēloti atbilstoši MK noteikumu Nr.281 1.pielikumam.
- Ielu sarkanās līnijas attēlotas atbilstoši pašvaldības teritorijas plānojumam.
- Valsts zemes dienesta izsniegtā kadastra informācija 3430791.edoc (28.09.2021) un 3707091.edoc (02.02.2022).

<p>LOKĀLPLĀNOJUMS Čukura iela 23, Čukura iela 25, Čukura iela 27, Čukura iela 29, Jelgava</p>		<p>SIA "Arhitektūra un Vide" Reģ. Nr. 43603016278 Lido iela 42-1, Jelgava, LV - 3001 +371 29269076</p> 	
<p>Plānotais funkcionālais zonējums grafiskās daļas izstrāks mērogs 1:1000 ar mēroga noteiktību 1:500 Mēroga koeficients: 0.999604 LKS-92 TM</p>		<p>Kartogrāfiskā materiāla pamats: augstas detalizācijas topogrāfiskā informācija SIA "Geometrs" sertificēts mērnieks (AC0038) M.Lillais Topogrāfiskie plāni 18.10.2021 un 23.02.2022, Mērogs 1:500</p>	
<p>Projektam piekrtu, iebildumu nav SASKAŅOTS. nekustamo īpašumu īpašnieks</p>			
Arhitekts	Arh. prakses sertifikāts Nr.1-00220	Iveta Lāčāuniece2022. Stadija DP
Izstrādāja	Ainavu arhitekts	Gunta Rozenberga2022. Lapa 2
Izstrādāja	Zemes ierīkotāja sertifikāta Nr. AA0040	Ieva Lillā2022. Lapas 5
<p>Apliecinu, ka projekts izstrādāts atbilstoši normatīvo aktu prasībām, kas regulē zemes ierīcības projekta izstrādi</p>			