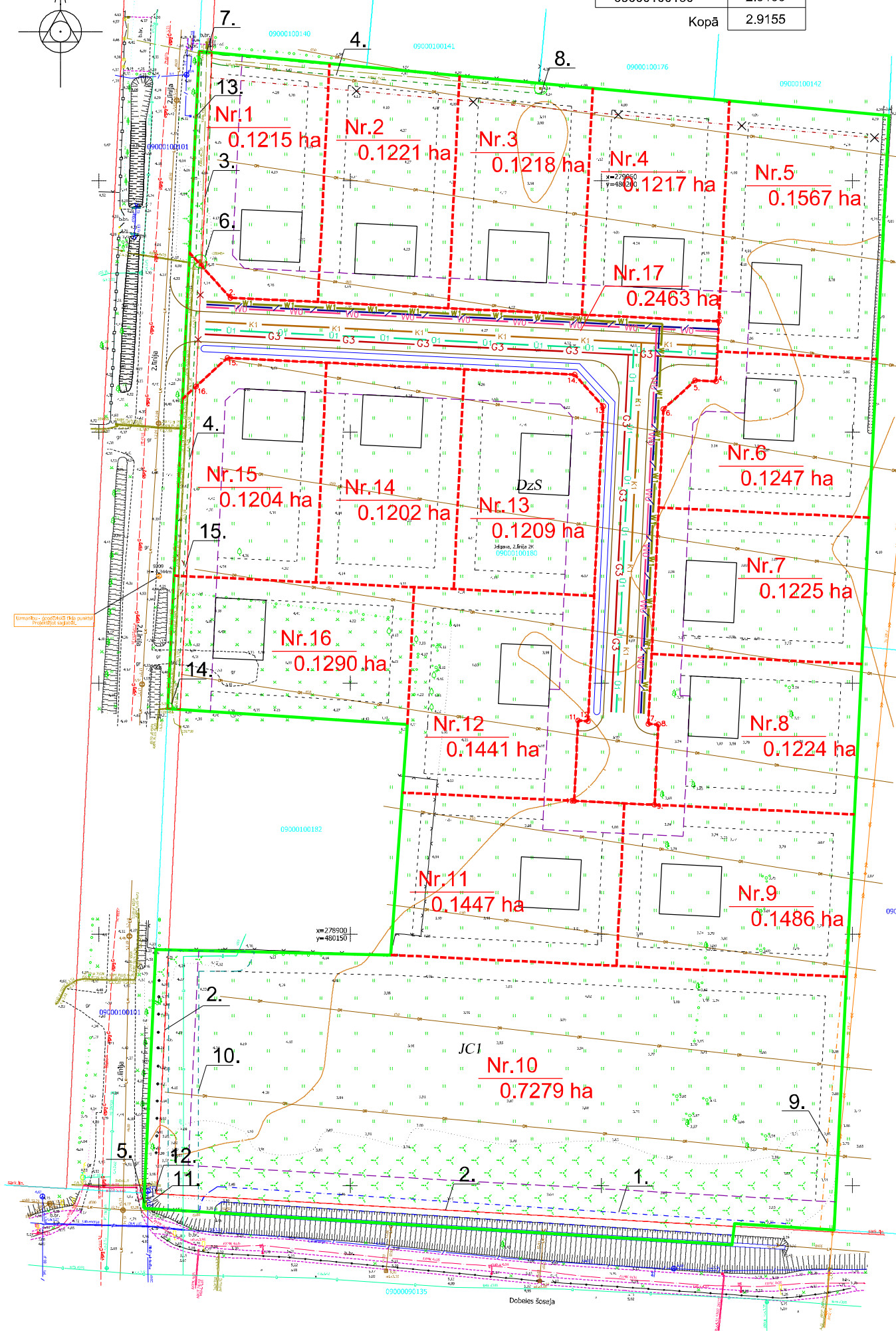
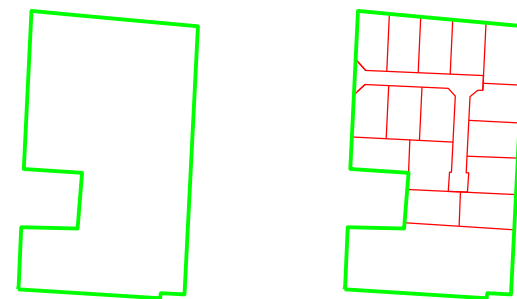


Esošā zemes vienība	
Kadastra apzīmējums	Platība (ha)
09000100180	2.9155
Kopā	2.9155

Projektētās teritorijas shēma pirms detālplānojuma izstrādes


Projektētās teritorijas shēma pēc detālplānojuma izstrādes



Sarkanās līnijas pagrieziena punktu koordinātas	
1	x=279033.02 y=480120.46
2	x=279026.74 y=480126.16
3	x=279022.06 y=480223.39
4	x=279010.07 y=480222.82
5	x=279010.27 y=480218.66
6	x=279004.57 y=480212.38
7	x=278941.88 y=480209.36
8	x=278941.78 y=480211.36
9	x=278925.80 y=480210.59
10	x=278926.57 y=480194.61
11	x=278942.55 y=480195.38
12	x=278942.46 y=480197.37
13	x=279005.15 y=480200.39
14	x=279011.43 y=480194.69
15	x=279014.76 y=480125.58
16	x=279009.05 y=480119.29

APZĪMĒJUMI

	Detālplānojuma robeža
	Uzmērīta zemes vienības robeža ar robežpunktu
	7312010400-Eksploataācijas aizsargjoslas teritorija gar drenām un atklātiem grāvjiem (1)
	7312030100-Eksploataācijas aizsargjoslas teritorija gar ielu vai ceļu - sarkanā līnija (2:3)
	7312050201-Eksploataācijas aizsargjoslas teritorija gar elektrisko tīklu kabelu līniju (4:5)
	7312050300-Eksploataācijas aizsargjoslas teritorija ap elektrisko tīklu sadales iekārtu (6:7:8:14)
	7312050601-Eksploataācijas aizsargjoslas teritorija ap elektrisko tīklu gaisvadu līniju pilsētās un ciemos ar nominālo spriegumu līdz 20 kilovoltiem (9)
	7312010101-Eksploataācijas aizsargjoslas teritorija ap ūdensvadu, kas atrodas līdz 2m dziļuma (10)
	7312040100-Eksploataācijas aizsargjoslas teritorija gar pazemes elektronisko sakaru tīklu līniju un kabelu kanalizāciju (11)
	7312040700-Eksploataācijas aizsargjoslas teritorija ap pazemes elektronisko sakaru tīklu kabelu līniju neapkalpojamo pastiprināšanas un reģenerācijas punktu kabelu kanalizācijas aku un optisko kabelu uznavu gruntī (12)
	7312040600-Eksploataācijas aizsargjoslas teritorija ap ārēju virszemes elektronisko sakaru tīklu līniju neapkalpojamo pastiprināšanas un reģenerācijas punktu, ārēju kabelu sadales skapi un kastī ar ieraktu pamatni vai skapi un kastī, kas uzstādīta uz atsevišķas pamatnes (13)
	7316010105-Eksploataācijas aizsargjoslas teritorija ap citu ģeodēziskā tīkla punktu (15)
	Projektētā ielas sarkanā līnija ar pagrieziena punktu
	Likvidējams sarkanās līnijas posms
	Projektēto zemes vienību robežas Projektētās zemes vienības numurs, kadastra apzīmējums un platība Projektētā ēka/būve
	Projektētā būvlaide
	Teritorija zemes vienībā, kur iespējama apbūve
	Projektējams 0.4 kV kabels
	Projektējams pārcušanas kabels (plovads)
	0.4 kV kabelu un komercušanas sadalne
	Projektējama elektronisko sakaru tīklu kabelu kanalizācija
	Projektējams kanalizācijas vads
	Projektējams gāzes vads
	Projektējams ielu apkalpojums
	Projektējams novadgrāvis
	Projektēta caurteka
	Projektētais ceļš/lebrauktuves/apmales
	Likvidējams objekts
	NIVKIS reģistrēts apgrūnājums- ceļa servitūta teritorija

<p align="center">DETĀLPLĀNOJUMS 2.līnija 2K, Jelgava zemes vienības kadastra apzīmējums 09000100180</p>		<p>SIA "Arhitektūra un Vide" Reģ. Nr. 43603016278 Lāču iela 42-1, Jelgava, LV - 3001 +371 29269076</p> 	
<p align="center">Inženiertīklu plāns grafiskās daļas izdrukas mērogs 1:1000 ar mēroga noteiktību 1:500 Mēroga koeficients: 0.99960 LKS-92 TM</p>		<p>Kartogrāfiskā materiāla pamatne: augstas detalizācijas topogrāfiskā informācija SIA "Geomētris" sertificēts mērnieks (AC0038) M.Liļāts Topogrāfiskais plāns 31.08.2021 Mērogs 1:500</p>	
<p>Projektam pieņemts, iebildumu nav SASKANOTS nekustamā īpašuma 2.līnija 2K īpašnieks</p>			
Arhitekts	Arh. prakses sertifikāts Nr.1-00220	Iveta Lācauniece2022 Stadija DP
Izstrādāja	Ainavu arhitekts	Gunta Rozenberga2022 Lapa 3
Izstrādāja	Zemes ierīkotāja sertifikāta Nr. AA0040	Ieva Liļā2022 Lapas 3
<p>Apļiecinu, ka projekts izstrādāts atbilstoši normatīvo aktu prasībām, kas regulē zemes ierīcības projekta izstrādi</p>			

JAUNVEIDOJAMĀ IELA 1 - 1

