


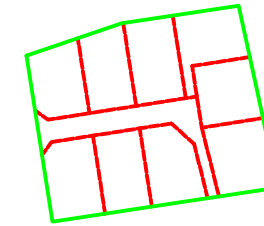
Sarkanās līnijas pagrieziena punktu koordinātas		
1	x=280530.97	y=484008.15
2	x=280525.97	y=484015.01
3	x=280538.27	y=484093.82
4	x=280521.77	y=484096.40
5	x=280485.37	y=484105.51
6	x=280484.47	y=484099.55
7	x=280513.04	y=484092.40
8	x=280524.02	y=484080.35
9	x=280514.11	y=484016.86
10	x=280507.26	y=484011.86

Esošā zemes vienība		
Kadastra apzīmējums	Platība (ha)	
09000250482	1.1340	
Kopā	1.1340	

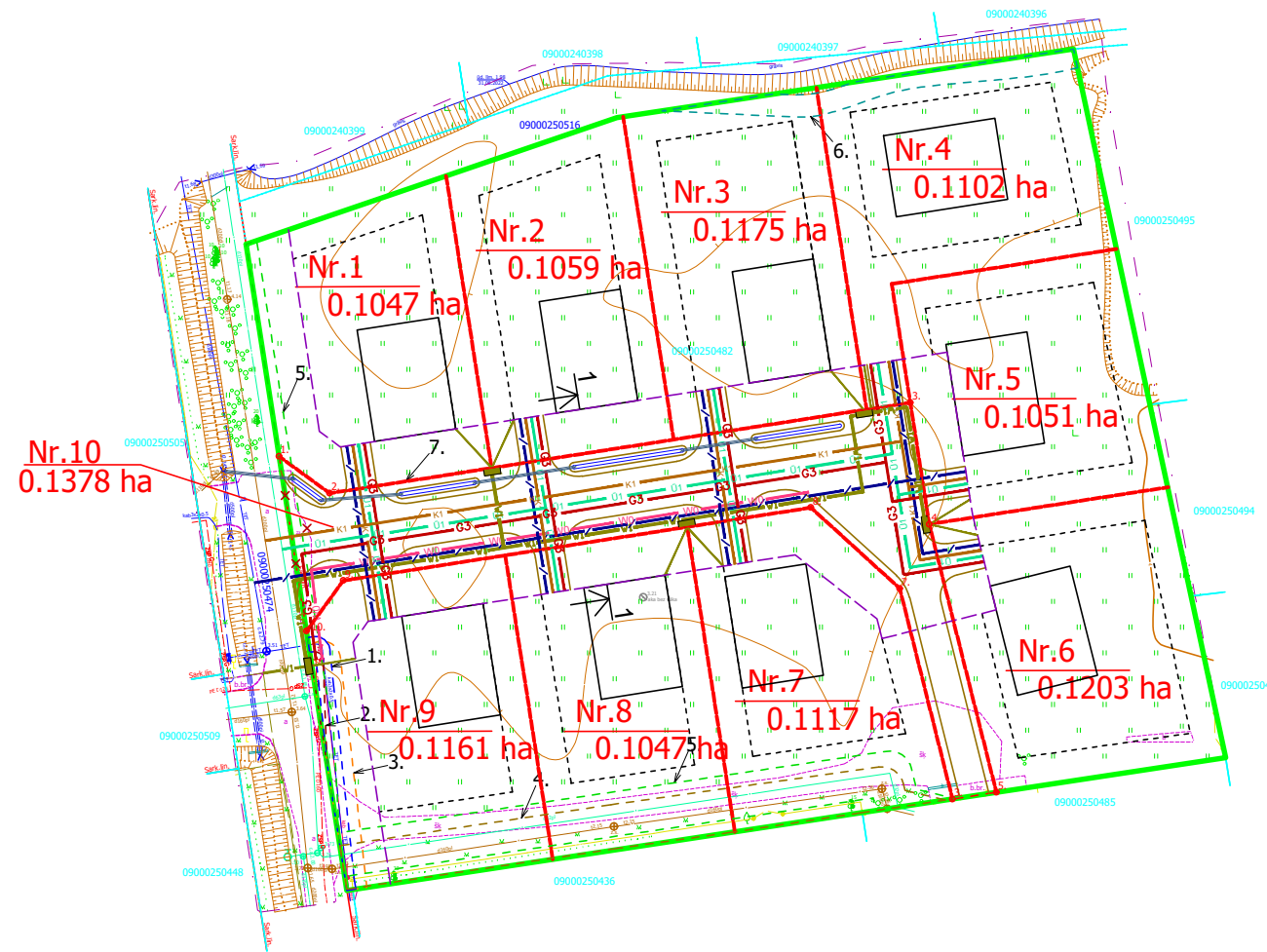
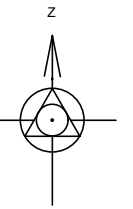
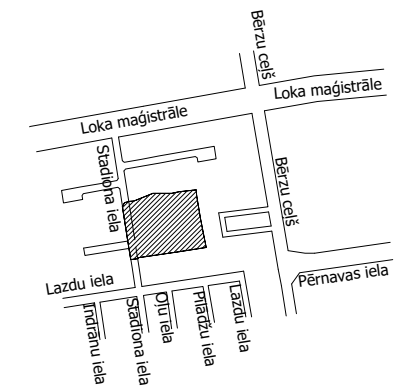
Projektētās teritorijas shēma pirms detālplānojuma izstrādes



Projektētās teritorijas shēma pēc detālplānojuma izstrādes



Objekta izvietojuma shēma



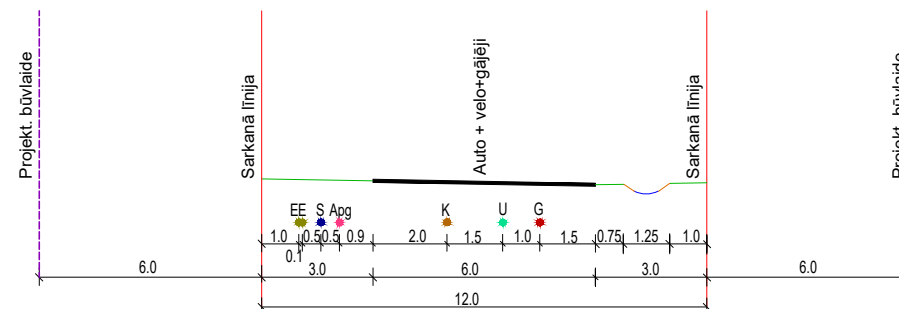
APZĪMĒJUMI

	Detālplānojuma robeža
	Uzmērīta zemes vienības robeža ar robežpunktu
	Projektētā ielas sarkanā līnija ar pagrieziena punktu
	Likvidējams sarkanās līnijas posms
	Projektēto zemes vienību robežas
	Nr.1 0.2109 ha Projektētās zemes vienības numurs, kadastra apzīmējums un platība
	2. Ekspluatācijas aizsargzolas teritorija gar gāzesvadu ar spiedienu līdz 0,4 megapaskāļiem - 7312080101
	3. Ekspluatācijas aizsargzolas teritorija gar pazemes elektronisko sakaru tīklu līniju un kabelu kanalizāciju - 7312040100
	4. Ekspluatācijas aizsargzolas teritorija ap ūdensvadu, kas atrodas līdz 2 metru dziļumam - 7312010101
	5. Ekspluatācijas aizsargzolas teritorija gar pašteses kanalizācijas vadu - 7312010300
	6. Ekspluatācijas aizsargzolas teritorija gar drenām un atklātiem grāvjiem - 7312010400
	7. Ekspluatācijas aizsargzolas teritorija gar ielu vai ceļu-sarkanā līnija - 7312030100
	Projektētā ēka/būve
	Projektētā būvvalde
	Teritorija zemes vienībā, kur iespējama apbūve
	Projektējamo 0.4 kV kabelis
	Projektējamo pēcucaukaites kabelis (pievads)
	0.4 kV kabelu un komercuzskaites sadalne
	Projektējamā elektronisko sakaru tīklu kabelu kanalizācija
	Projektējamo kanalizācijas vads
	Projektējamo ūdensvads
	Projektējamo gāzes vads
	Projektējamo ielu apgaismojums
	Projektējamo novadgrāvis
	Projektēta caurteka
	Projektētais ceļš/iebrauktuves/apmales
	Likvidējams objekts

PIEZĪME

1. Pazemes inženierkomunikācijas uzlikta saskaņā ar ekspluatējošo organizāciju norādījumiem, apsekošanu dabā un agrāk izgatavotajiem grafiskajiem dokumentiem.
2. Zemes vienību robežas ir attēlotas atbilstoši zemes kadastrālās uzmērīšanas un vietējā geodēziskā tīkla precizitātei un var nesakrist ar situāciju plānā.
3. Topogrāfiskās uzmērīšanas lauku darbi veikti 2022.gada 31.augustā
4. Topogrāfiskajā plānā attēlotās uzmērītās teritorijas platība ir 1.35ha
5. Topogrāfiskie apzīmējumi attēloti atbilstoši MK noteikumu Nr.281 1.pielikumam
6. Ielu sarkanās līnijas attēlotas atbilstoši pašvaldības teritorijas plānojumam
7. Valsts zemes dienesta izsniegtā kadastra informācija 3855533.edoc (01.09.2022)

JAUNVEIDOJAMĀ IELA 1-1



DETĀLPLĀNOJUMS		SIA "Arhitektūra un Vide"	
Stadiona iela 38, Jelgava		Reģ. Nr. 43603016278	
zemes vienības kadastra apzīmējums 09000250482		Lāču iela 42-1, Jelgava, LV - 3001 +371 29269076	
Inženiertīklu plāns		Kartogrāfiskā materiāla pamatne: augstas detalizācijas topogrāfiskā informācija SIA "Geometrs" sertificēts mērnieks (Nr. AC0038) M.Lillais Topogrāfiskais plāns 26.09.2022 Mērogs 1:500	
Projektam piekritu, iebildumu nav SASKANOTS, nekustamā īpašuma Stadiona iela 38 īpašnieks			
Arhitekta	Arh. prakses sertifikāts Nr.1-00220	Iveta Lāčauniece2022
Izstrādāja	Ainavu arhitekta	Gunta Rozenberga2022
Izstrādāja	Zemes ierīkotāja sertifikāta Nr. AA0040	Ieva Lillā2022
Apliecinu, ka projekts izstrādāts atbilstoši normatīvo aktu prasībām, kas regulē zemes ierīcības projekta izstrādi		Stadija	DP
		Lapa	3
		Lapas	3