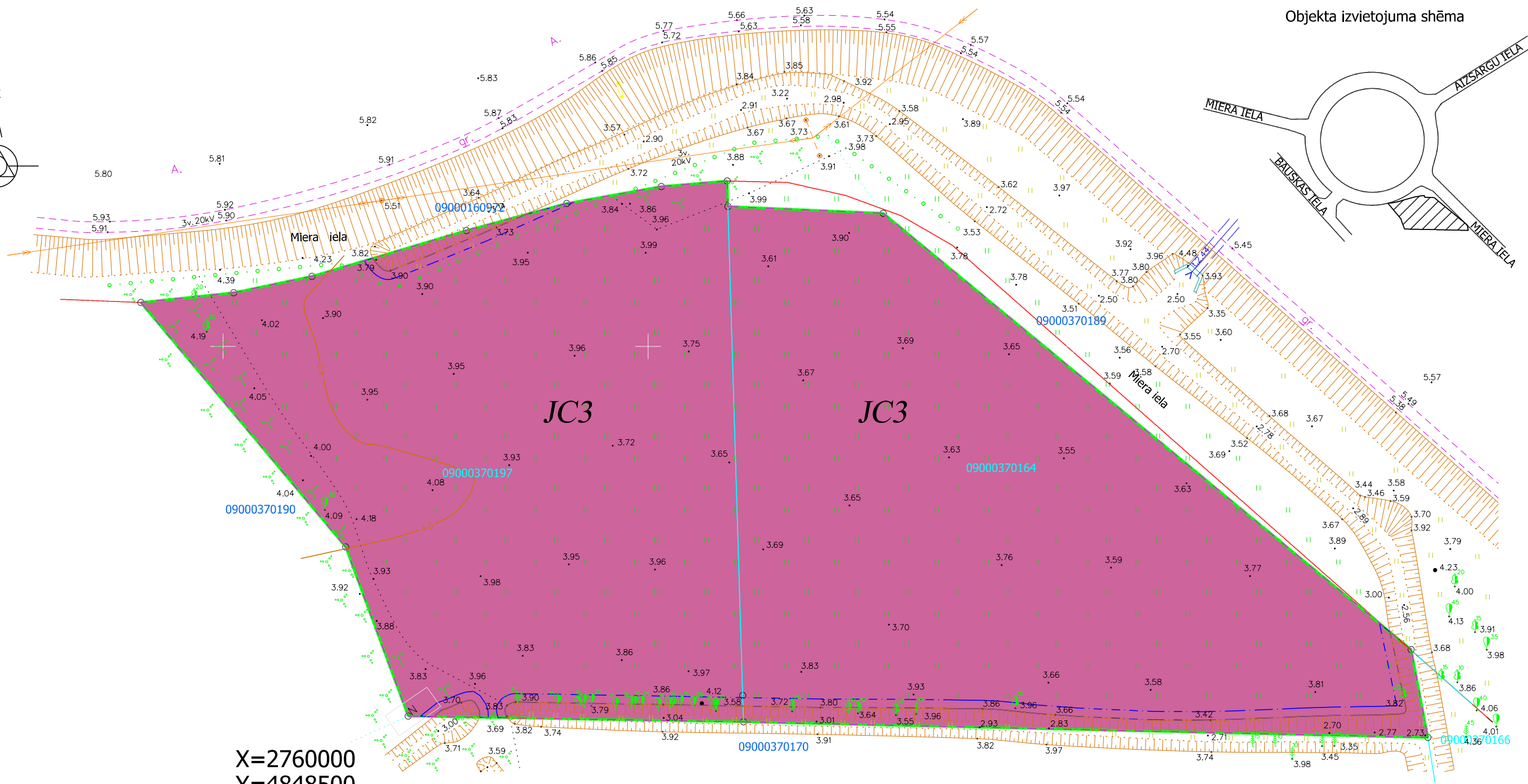
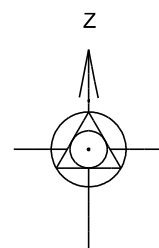
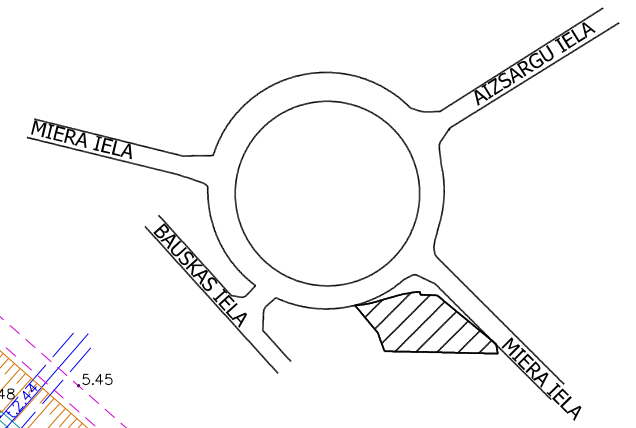


Objekta izvietojuma shēma



X=2760000
Y=4848500

Apzīmējumi

	Lokālplānojuma robeža
	Uzmērīta zemes vienības robeža ar robežpunktu
	Ielas sarkanā līnija
	Zemes vienības kadastra apzīmējums
	Transporta infrastruktūras teritorijas (TR)
	Jaukta centra apbūves teritorijas (JC3)
	7312030100 - ekspluatācijas aizsargjoslas teritorija gar ielu vai ceļu – sarkanā līnija
	7312010400 - ekspluatācijas aizsargjoslas teritorija gar drenām un atklātu grāvi
	7316080100 - sanitārā aizsargjoslas teritorija ap kapsētu

<p>Lokālplānojums</p> <p>Miera iela 18 un Miera iela 20 Jelgava</p>		<p>SIA "Arhitektūra un Vide" Reģ. Nr. 43603016278 Lāču iela 42-1, Jelgava, LV - 3001 +371 29269076</p>	
<p>Funkcionālais zonējums</p> <p>grafiskās daļas izdrukas mērogs 1:500 ar mēroga noteiktību 1:500 Mēroga koeficients: 0.9996 LKS-92 TM</p>		<p>Kartogrāfiskā materiāla pamatne: augstas detalizācijas topogrāfiskā informācija Jelgavas pilsētas digitālā ADTI datubāze</p>	
<p>Projektam piekrītu, iebildumu nav</p> <p>SASKANOTS, nekustamā īpašuma Miera iela 18 un Miera iela 20 īpašnieks</p>			
Arhitekts	Arh. prakses sertifikāts Nr.1-00220	Iveta Lāčauniece2018
Izstrādāja	Zemes ierīkotāja sertifikāta Nr. AA000000040	Ieva Lillā2018
			Stadija DP
			Lapa
			Lapas