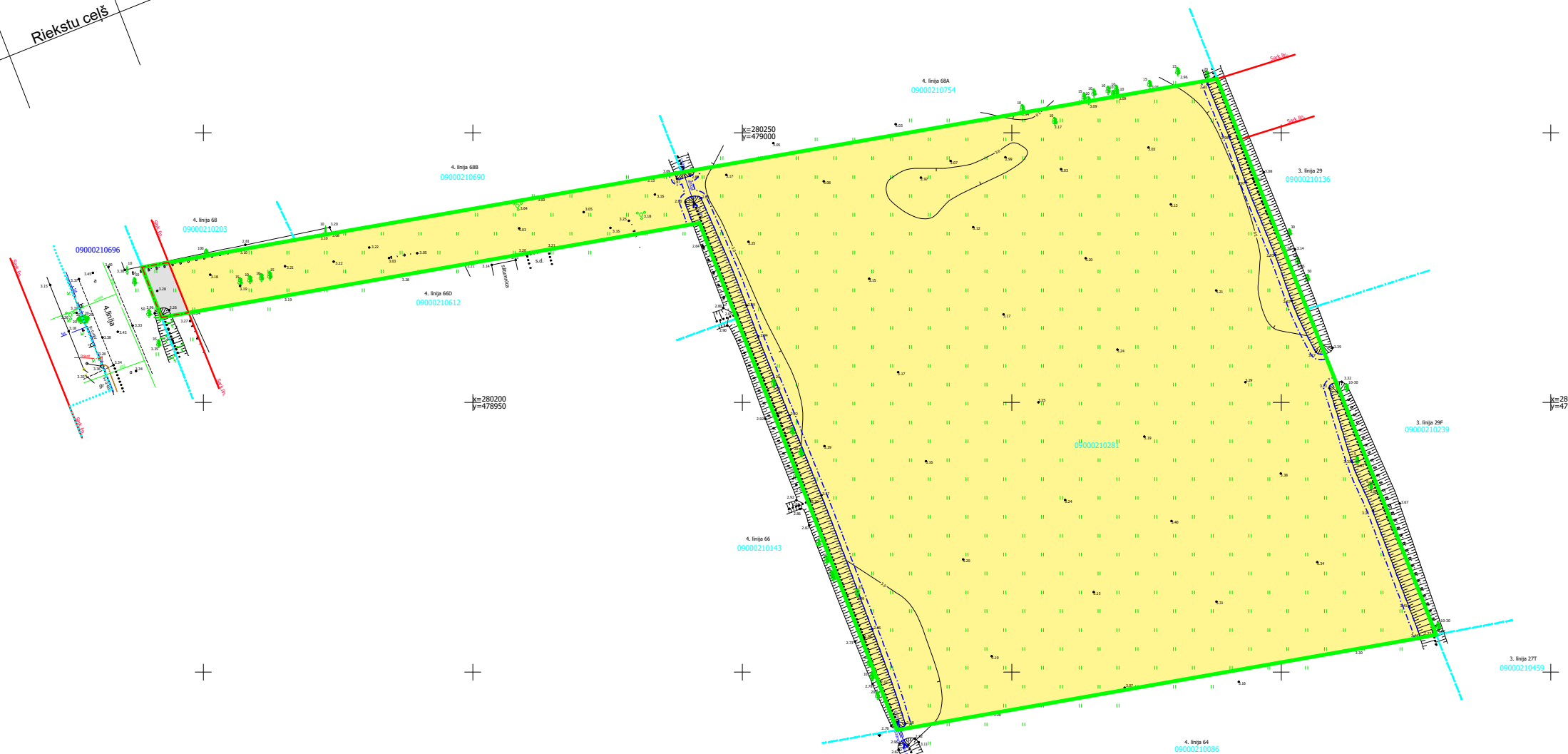
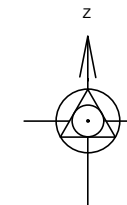
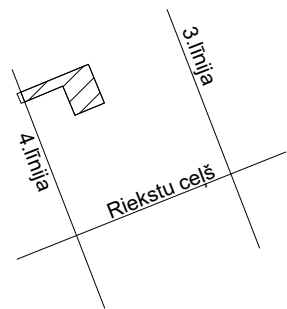


Objekta izvietojuma shēma



DETĀLPLĀNOJUMS

Esošā zemes vienība	
Kadastra apzīmējums	Platība (ha)
09000210281	1.2017
Kopā	1.2017

APZĪMĒJUMI

	Detālplānojuma robeža
	Uzmērītās zemes vienības robeža ar robežpunktu
	Savrupmāju apbūves teritorija (DzS)
	Transporta infrastruktūras teritorija (TR)
	Ekspluatācijas aizsargjoslas teritorija gar drenām un atklātiem grāvjiem
	Ekspluatācijas aizsargjoslas teritorija gar ielu vai ceļu – sarkanā līnija

PIEZĪMES

1. Pazemes inženierkomunikācijas plānā uzlikta saskaņā ar ekspluatējošo organizāciju norādījumiem, kā arī ar to apsekošanu dabā un agrāk izgataotajiem grafiskajiem dokumentiem.
2. Zemes vienību robežas ir attēlotas atbilstoši zemes kadastrālās uzmēršanas un vietējā ģeodēziskā tīkla precizitātei un var nesakrist ar situāciju plānā.
3. Topogrāfiskās uzmēršanas lauku darbi veikti 2021.gada 27.jūlijā.
4. Topogrāfiskajā plānā attēlotās uzmērītās teritorijas platība ir 1.2017ha.
5. Topogrāfiskie apzīmējumi attēloti atbilstoši MK noteikumu Nr.281 1.pielikumam.
6. Ielu sarkanās līnijas attēlotas atbilstoši pašvaldības teritorijas plānojumam.
7. Valsts zemes dienesta izsniegtā kadastra informācija 3359964.edoc (29.07.2021).

DETĀLPLĀNOJUMS		SIA "Arhitektūra un Vide"	
4.līnija 66A, Jelgava		Reg. Nr. 43603016278	
zemes vienības kadastra apzīmējums 09000210281		Lāču iela 42-1.	
		Jelgava, LV - 3001	
		+371 29269076	
Esošā situācija		Kartogrāfiskā materiāla pamatne:	
grafiskās daļas izdrukas mērogs 1:1000		augstas detalizācijas topogrāfiskā informācija	
ar mēroga noteiktību 1:500		SIA "ĢEOMETRS" sertificēts mērnieks (AC0010) A.Mazkalniņš	
Mēroga koeficients: 0.999602 LKS-92 TM		Topogrāfiskais plāns 28.07.2021 Mērogs 1:500	
Projektam piekritu, iebildumu nav			
SASKAŅOTS,			
nekustamā īpašuma			
4.līnija 66A			
īpašnieks			
Arhitekts	Arh. prakses sertifikāts Nr.1-00220	Iveta Lāčauniece2021
Izstrādāja	Zemes ierīkotāja sertifikāta Nr. AA0040	Ieva Lillā2021
Apliecinu, ka projekts izstrādāts atbilstoši normatīvo aktu prasībām, kas regulē zemes ierīcības projekta izstrādi			
			Stadija DP
			Lapa 1
			Lapas 3