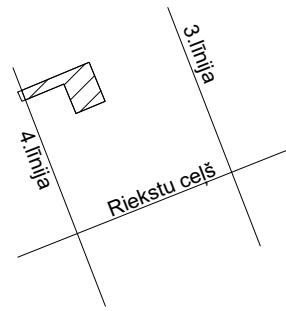
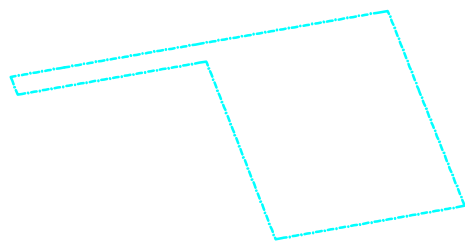


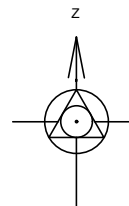
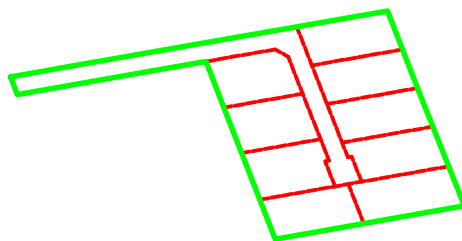
Objekta izvietojuma shēma



Projektētās teritorijas shēma pirms detālplānojuma izstrādes



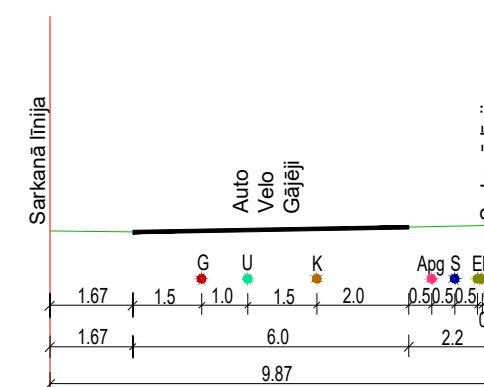
Projektētās teritorijas shēma pēc detālplānojuma izstrādes



DETĀLPLĀNOJUMS

Esošā zemes vienība	
Kadastra apzīmējums	Platība (ha)
09000210281	1.2017
Kopā	1.2017

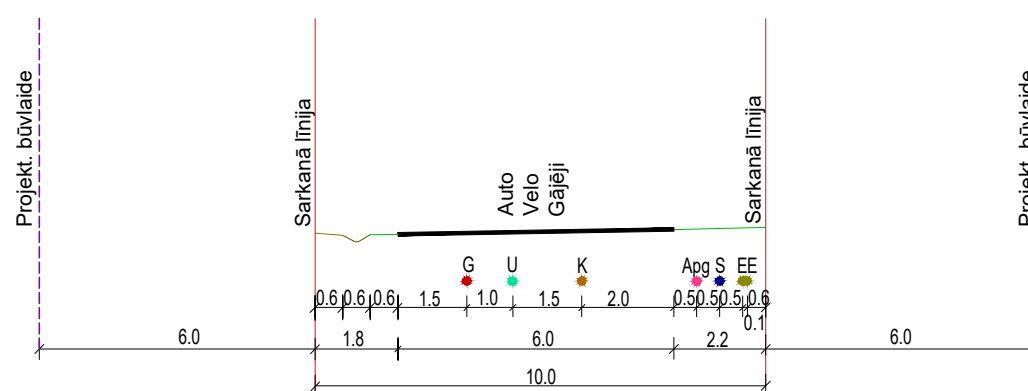
JAUNVEIDOJAMĀ IELA 1 - 1



APZĪMĒJUMI

	Detālplānojuma robeža
	Uzmērīta zemes vienības robeža ar robežpunktu
	Projektētā ielas sarkanā līnija ar pagrieziena punktu
	Likvidējams sarkanās līnijas posms
	Projektēto zemes vienību robežas
	Projektētās zemes vienības numurs, kadastra apzīmējums un platība
	Projektētā ēka/būve
	Ekspluatācijas aizsargjoslas teritorija gar ielu vai ceļu – sarkanā līnija
	Ekspluatācijas aizsargjoslas teritorija gar drenām un atklātiem grāvjiem
	Projektētā būvlaide
	Teritorija zemes vienībā, kur iespējama apbūve
	Projektējamais 0.4 kV kabelis
	Projektējamais pēcuzskaites kabelis (pievads)
	0.4 kV kabeļu un komercuzskaites sadalne
	Projektējamā elektronisko sakaru tīklu kabeļu kanalizācija
	Projektējamais kanalizācijas vads
	Projektējamais ūdensvads
	Projektējamais gāzes vads
	Projektējamais ielu apgaismojums
	Projektējamais novadgrāvis
	Projektēta caurteka
	Likvidējama nogāze
	Jaunveidojama nogāze
	Projektētais ceļš/iebrauktuves/apmales

JAUNVEIDOJAMĀ IELA 2 - 2



PIEZĪMES

- Pazemes inženierkomunikācijas plānā uzlikta saskaņā ar ekspluatējošo organizāciju norādījumiem, kā arī ar to apsekošanu dabā un agrāk izgatotajiem grafiskajiem dokumentiem.
- Zemes vienību robežas ir attēlotas atbilstoši zemes kadastrālās uzmērīšanas un vietējā geodēziskā tīkla precizitātei un var nesakrist ar situāciju plānā.
- Topogrāfiskās uzmērīšanas lauku darbi veikti 2021.gada 27.jūlijā.
- Topogrāfiskajā plānā attēlotās uzmērītās teritorijas platība ir 1.2017ha.
- Topogrāfiskie apzīmējumi attēloti atbilstoši MK noteikumu Nr.281 1.pielikumam.
- Ielu sarkanās līnijas attēlotas atbilstoši pašvaldības teritorijas plānojumam.
- Valsts zemes dienesta izsniegtā kadastra informācija 3359964.edoc (29.07.2021).

DETĀLPLĀNOJUMS		SIA "Arhitektūra un Vide"	
4.līnija 66A, Jelgava		Reg. Nr. 43603016278	
zemes vienības kadastra apzīmējums 09000210281		Lāču iela 42-1.	
		Jelgava, LV - 3001	
		+371 29269076	
Inženiertīklu plāns		Kartogrāfiskā materiāla pamatne:	
grafiskās daļas izdrukas mērogs 1:1000		augstas detalizācijas topogrāfiskā informācija	
ar mēroga noteiktību 1:500		SIA "GEOMETRS" sertificēts mērnieks (AC0010) A.Mazkalniņš	
Mēroga koeficients: 0.999602 LKS-92 TM		Topogrāfiskais plāns 28.07.2021 Mērogs 1:500	
Projektam piekritu, iebildumu nav			
SASKAŅOTS, nekustamā īpašuma 4.līnija 66A īpašnieks			
Arhitekts	Arh. prakses sertifikāts Nr.1-00220	Iveta Lāčauniece2021
Izstrādāja	Zemes ierīkotāja sertifikāta Nr. AA0040	Ieva Lillā2021
Apliecinu, ka projekts izstrādāts atbilstoši normatīvo aktu prasībām, kas regulē zemes ierīcības projekta izstrādi		Stadija	DP
		Lapa	3
		Lapas	3