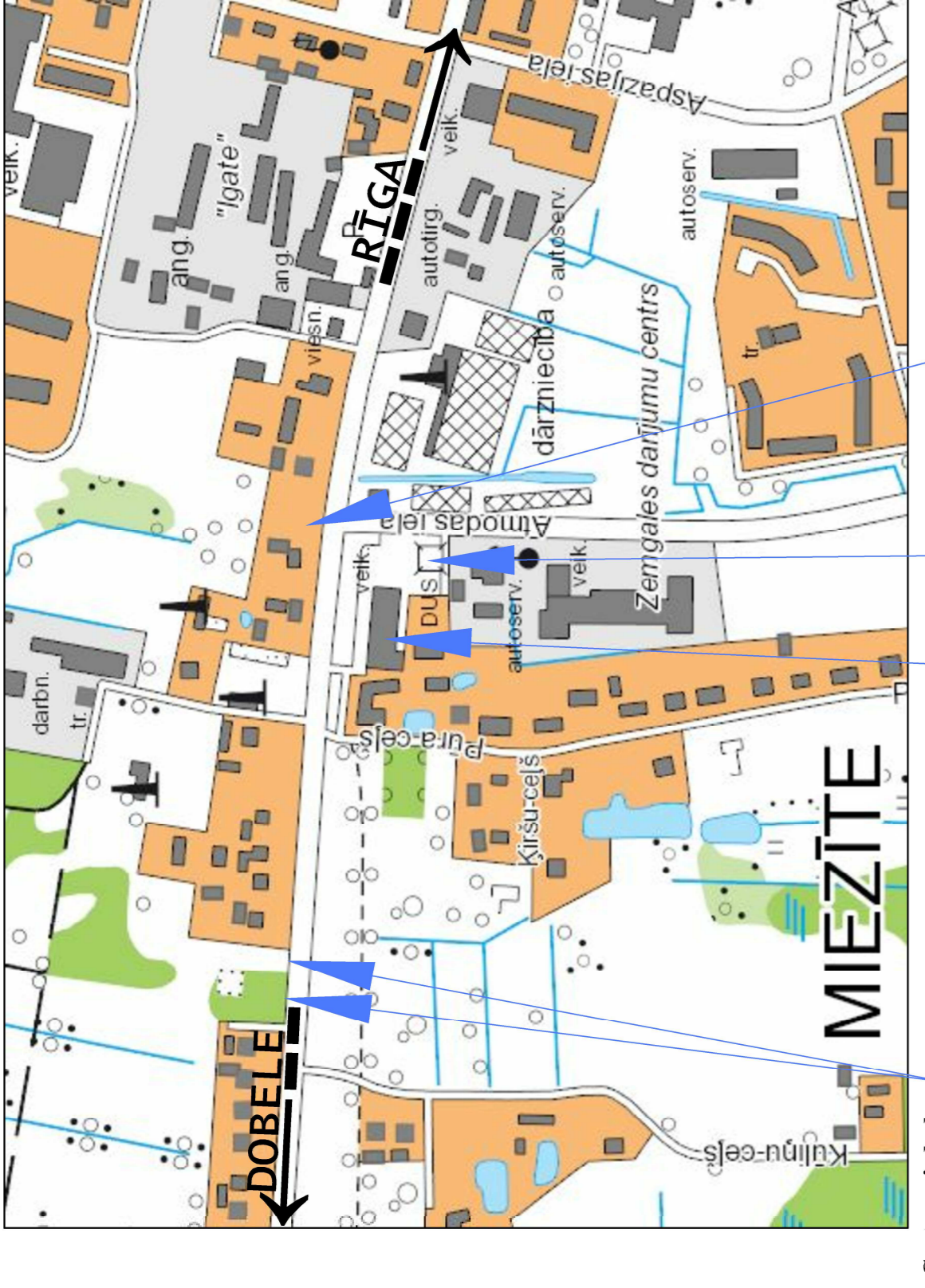


SITUĀCIJAS PLĀNS

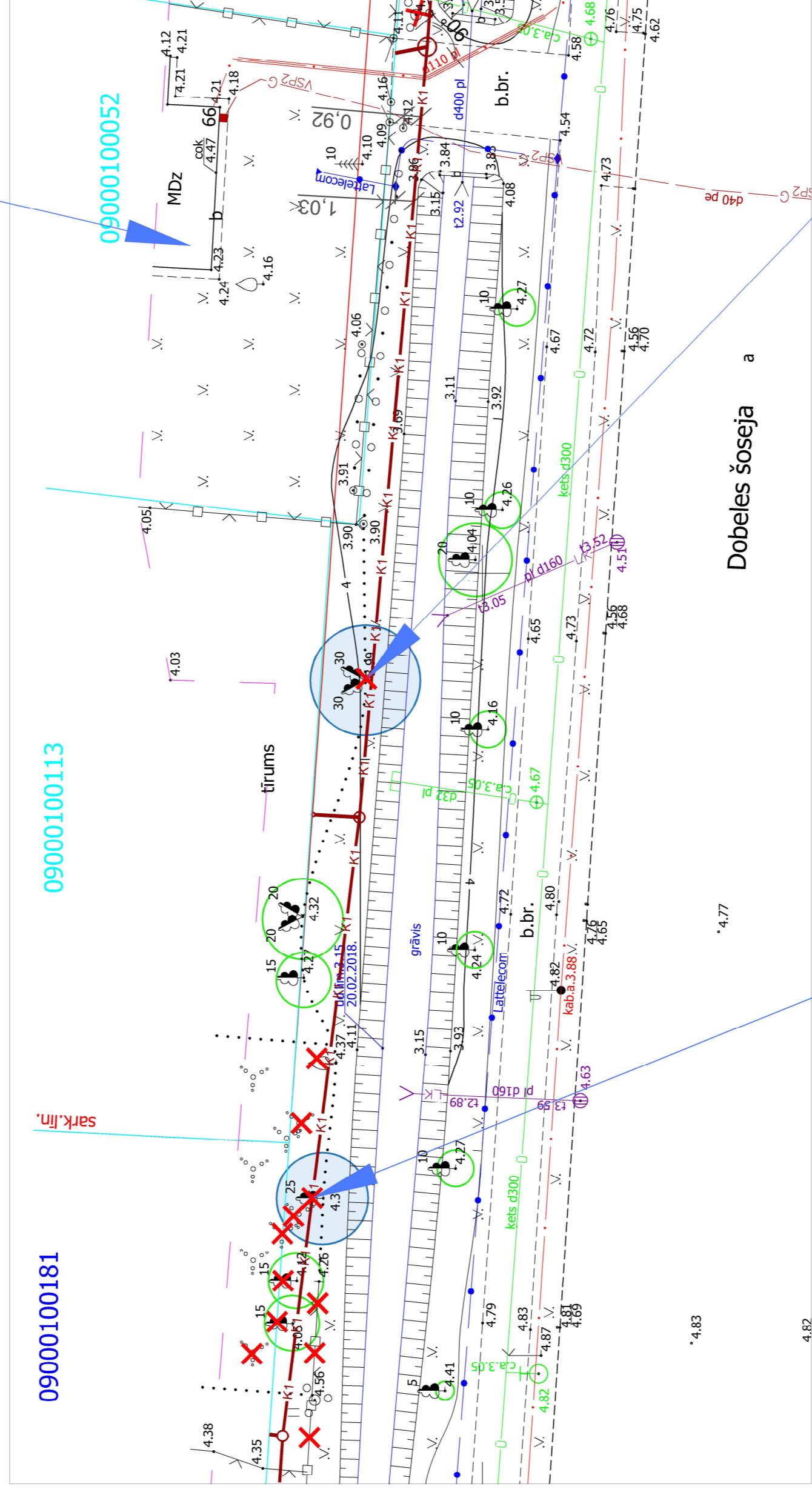


Cērtamais koks Nr.1 un Nr.2

Veikals "Maxima X", Dobeles šoseja 47a, Jēlgava, LV-3007

Cērtamais koks Nr.3


ĢENERĀLPLĀNS M 1:250



Cērtamais koks Nr.1
Āra bērzs, D= 27 cm

Cērtamais koks Nr.2
Āra bērzs, D= 25/32 cm

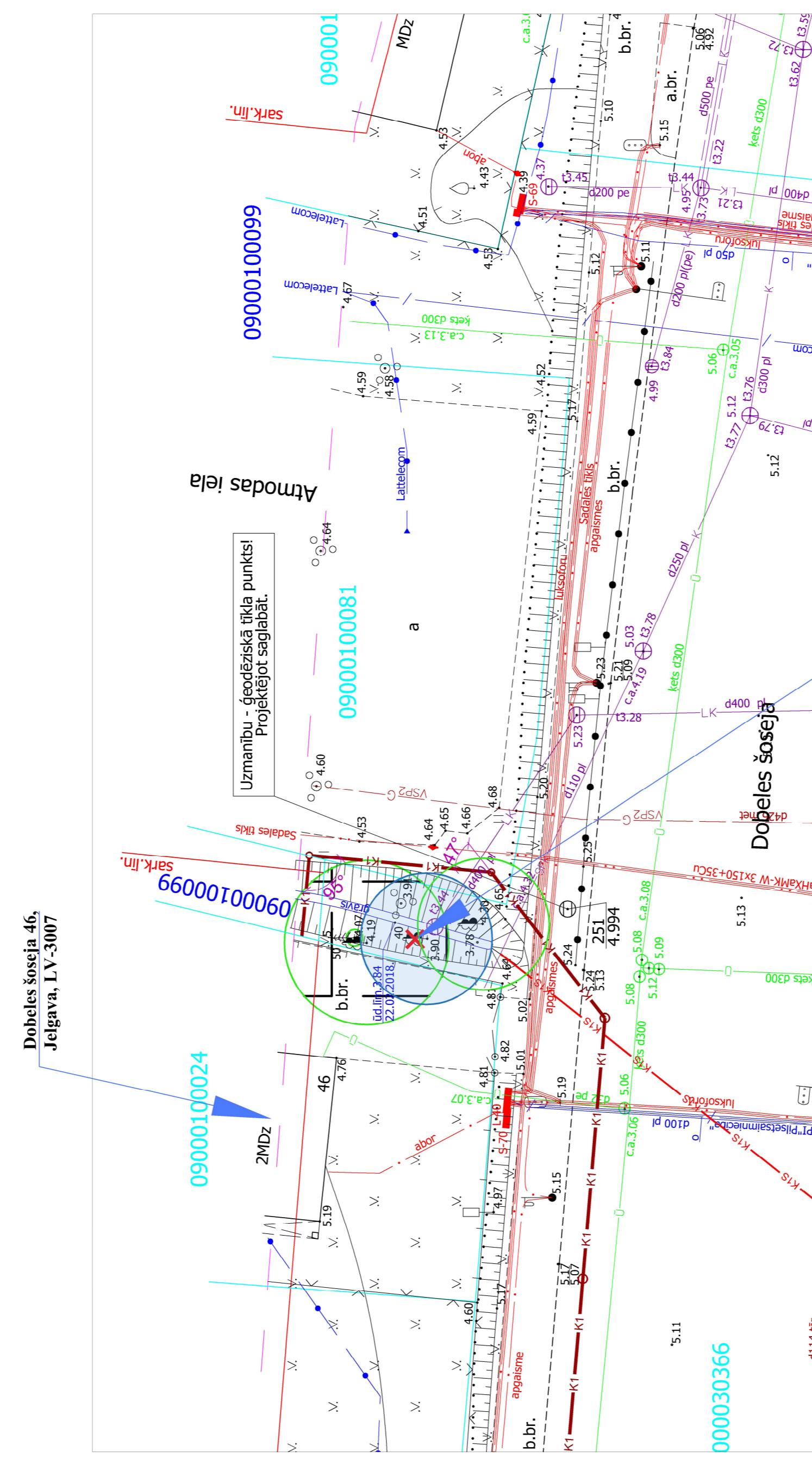
FOTOFIKSĀCIJA



Skats no Dobeles šosejas



Skats no Dobeles šosejas



Cērtamais koks Nr.3
Parastais ozols, D= 32 cm

Cērtamais koks Nr.4
Parastais ozols, D= 32 cm



Skats no Dobeles šosejas un Atmodas ielas krustojuma

BŪVNIECĪBAS IEROSINĀTĀJS:

SIA "JĒLGAVAS ŪDENS"
Reģ.nr.41703001321
Ūdensvada iela 4
Jēlgava, LV-3001
tel.Nr.:+37128332675

ĪDENSĀIMNIECĪBAS PAKALPOJUMU ATTĪSTĪBA JĒLGAVĀ, V KĀRTA, NR. 5.3.1.0/16.1/002
"ŪDENSAPGĀDE UN KANALIZĀCIJA DOBELES ŠOSEJĀ, PŪRA, KŪLIŅU UN ĶĪRŠU CEĻOS, 23.POSMS"
Kad.Nr.09000090135, 09000030366
Dobeles šoseja 60, Jēlgava, LV-3007

BŪVPROJEKTA IZSTRĀDĀTĀJS:

SIA „LAKALMIĒ”
Reģ.Nr. 40003379590
Baldones iela 12
Rīga, LV - 1007

BŪVATĻAUJA NR. BIS - BV - 4.2 - 2018 - 387 (126 / 2018 / C)

PIENĒMTIE APZĪMĒJUMI

- proj. pašteses kanalizācija PP, SN8
- esošais koks un tā aizsardzības zona
- koku vai krūmu ciršana
- pašvaldības īpašumā cērtamie koki