

KOKU CIRŠANAS PUBLISKĀ APSPRIEŠANA

PROJEKTS: Ūdenssaimniecības pakalpojumu attīstība Jelgavā, V kārta, Nr. 5.3.1.0/16.I/002
 BŪVOBJEKTS: "Ūdensapgāde un kanalizācija Salnas, Vilces, Keguma, Rujļu, Liepājas, Sargu, Platones, Vizbuļu, Lāču, Mednieku, Sila, Bišu un Loka ielās, 25. posms"
BŪVATĻAUJA NR. BIS-BV-4.2-2019-6 (002/2019/C)

ZEMES GABALI, KUROS PAREDZĒTA KOKU CIRŠANA

- Salnas iela, Jelgava, kadastra apzīmējums 09000070418;
- Iebraucamais ceļš no Platones ielas, Jelgava, kadastra apzīmējums 09000180629;
- Iebraucamais ceļš no Platones ielas, Jelgava, kadastra apzīmējums 09000180628;
- Sila iela, Jelgava, kadastra apzīmējums 09000180602;
- Rujļu iela, Jelgava, kadastra apzīmējums 090000180593;
- Keguma iela, Jelgava, kadastra apzīmējums 090000180589;

Izcērtamo koku skaits - 13 gb.
 Koku ciršana nepieciešama, lai izbūvētu jaunus ūdensapgādes un kanalizācijas tīklus.

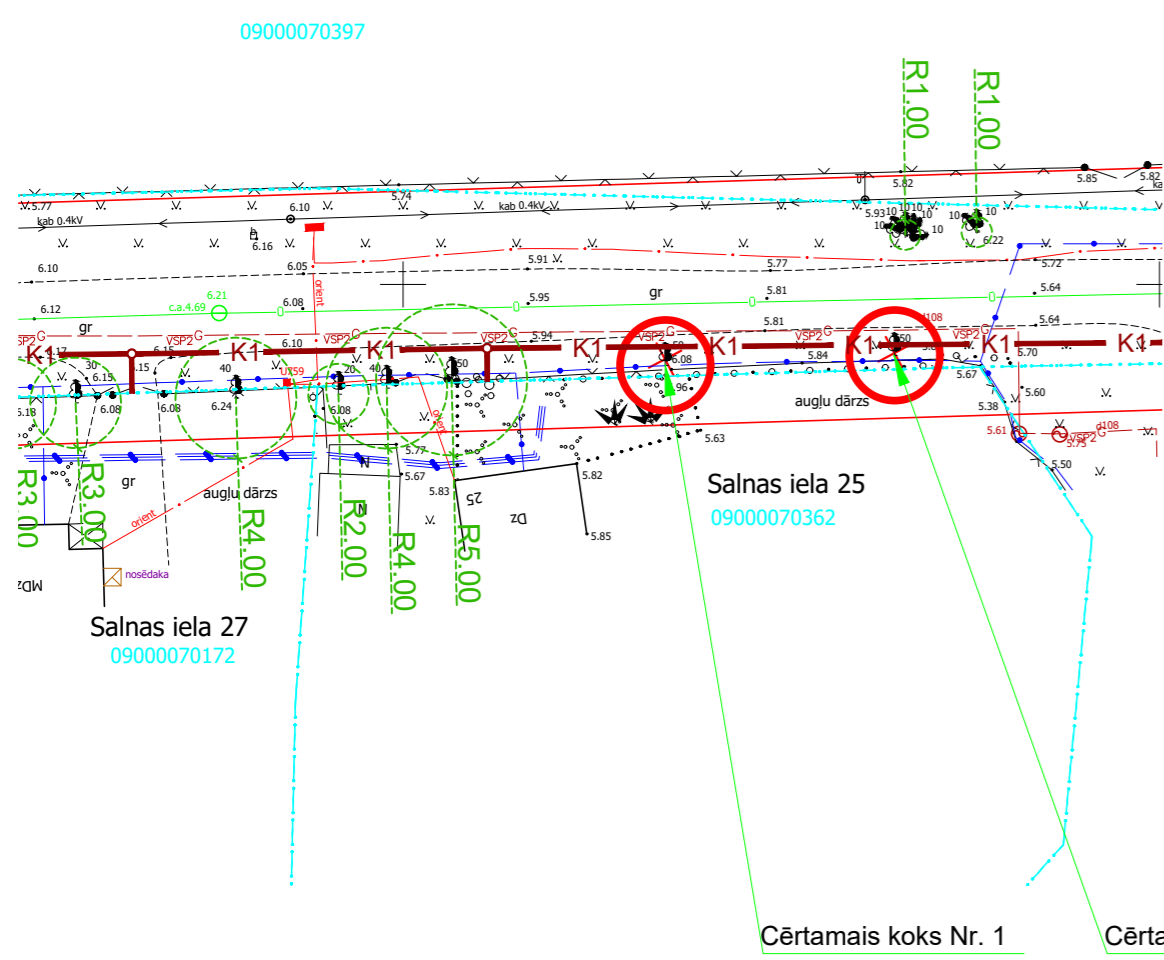
BŪVNIECĪBAS IEROSINĀTĀJS:

SIA "Jelgavas ūdens", Reģ.Nr.41703001321, Ūdensvada iela 4, Jelgava, LV-3001

BŪVPROJEKTA IZSTRĀDĀTĀJS:

SIA "Firma L4", Reģ.Nr.40003236001, Jelgavas iela 90, Rīga, LV-1004

PLĀNS M 1:500



FOTOFIKSĀCIJA

Cērtamais koks Nr. 1



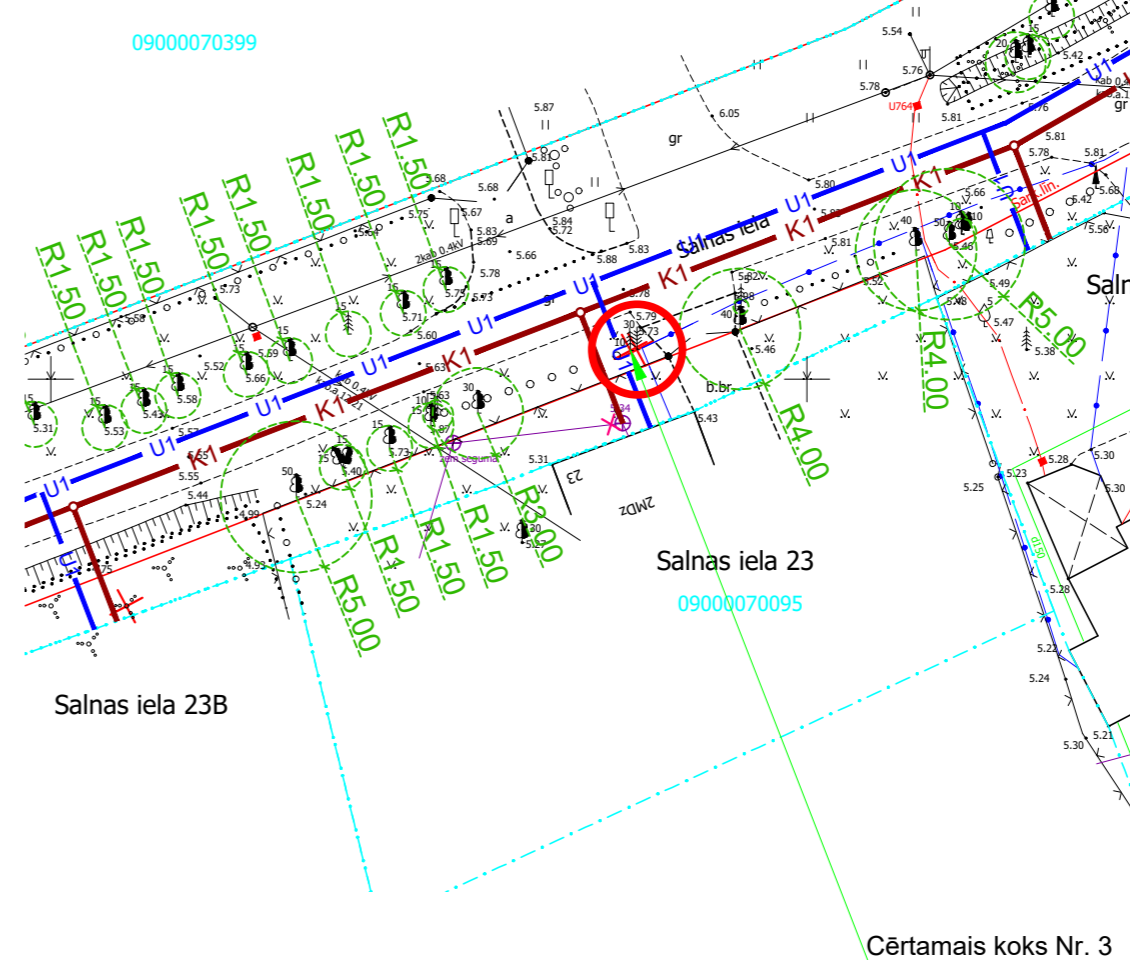
Skats no Salnas ielas

FOTOFIKSĀCIJA

Cērtamais koks Nr. 2



Skats no Salnas ielas



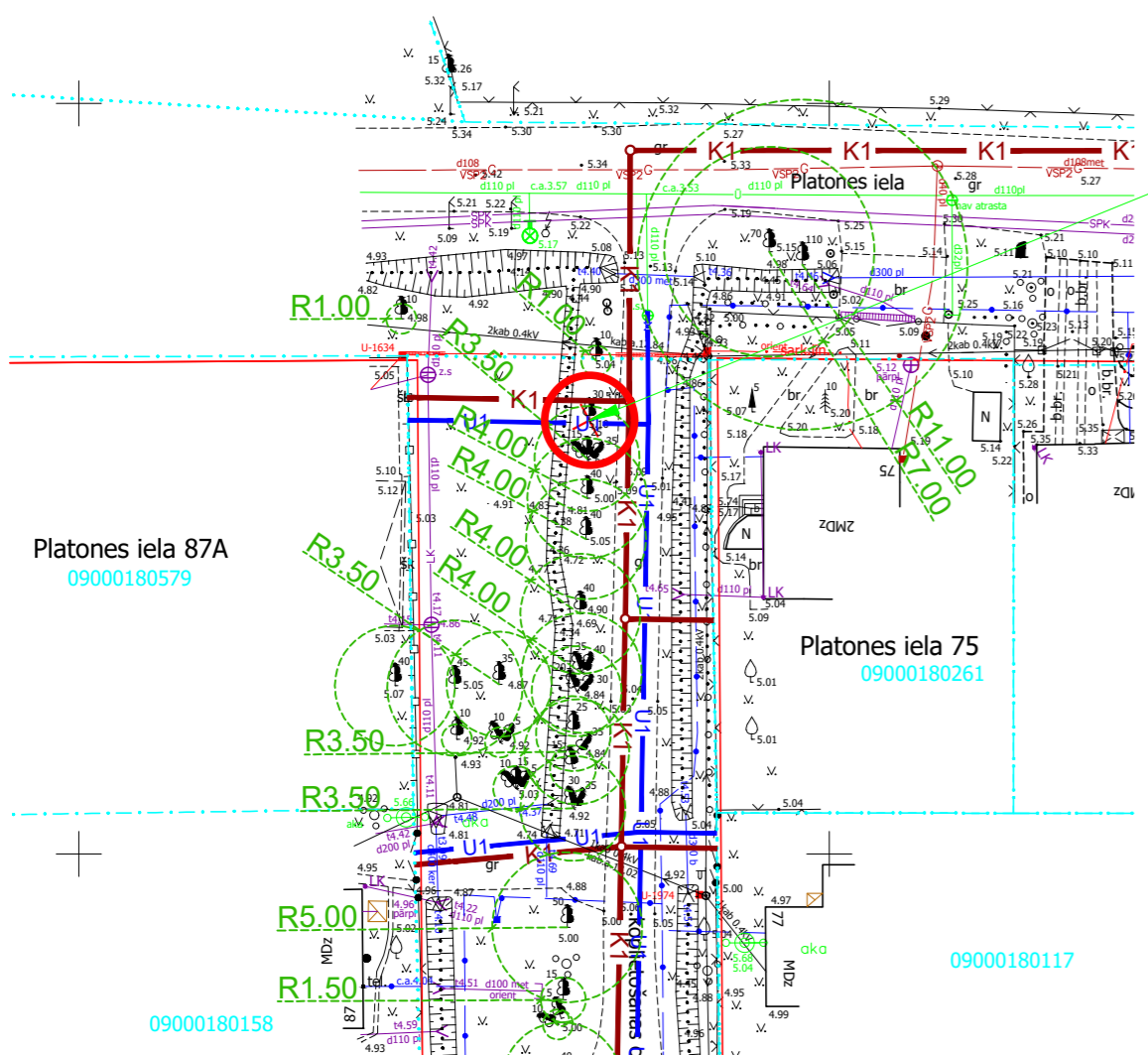
FOTOFIKSĀCIJA

Cērtamais koks Nr. 3



Skats no Salnas ielas

PLĀNS M 1:500



Cērtamais koks Nr. 4

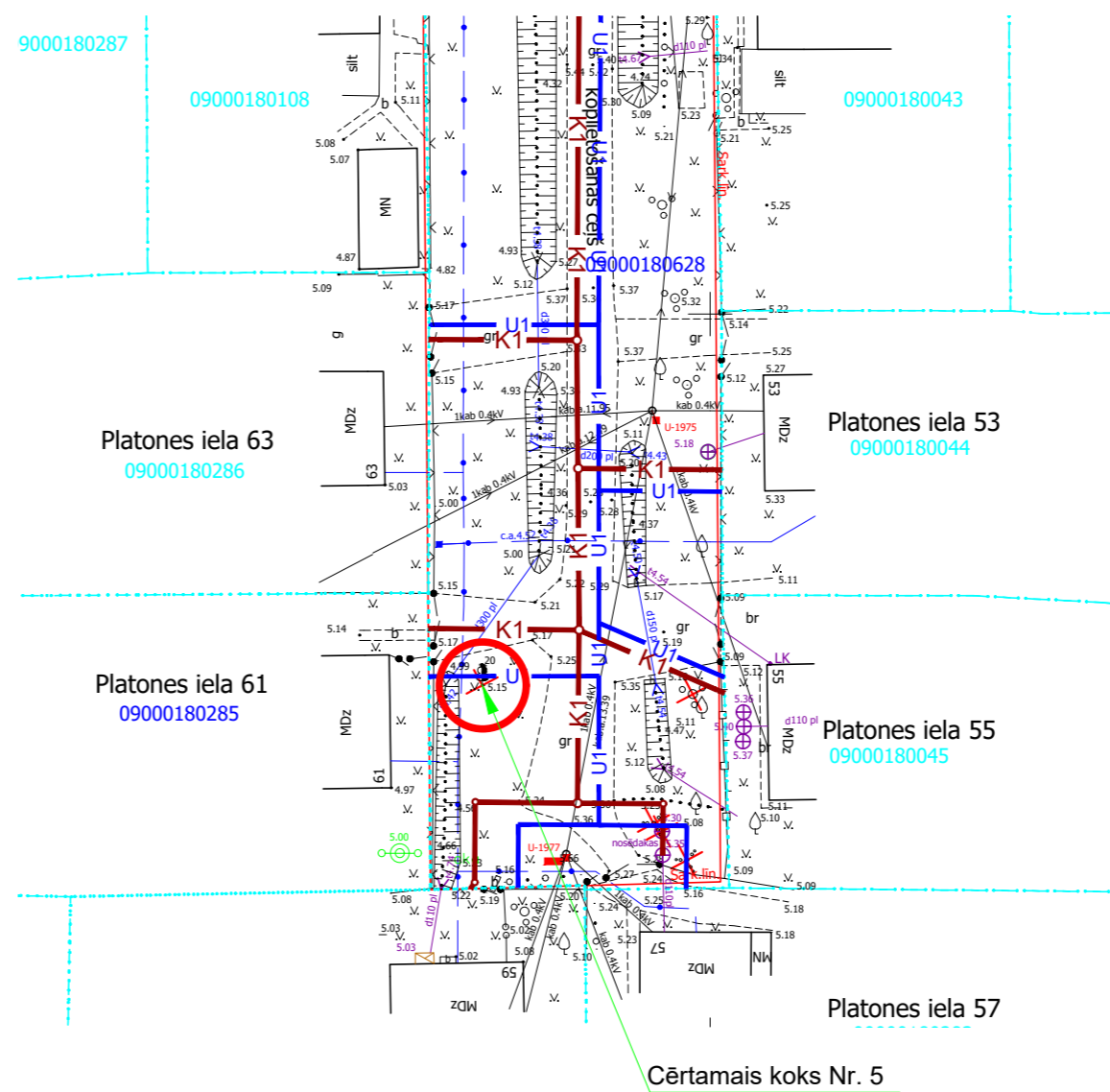
FOTOFIKSĀCIJA

Cērtamais koks Nr. 4



Skats no Platones ielas

PLĀNS M 1:500



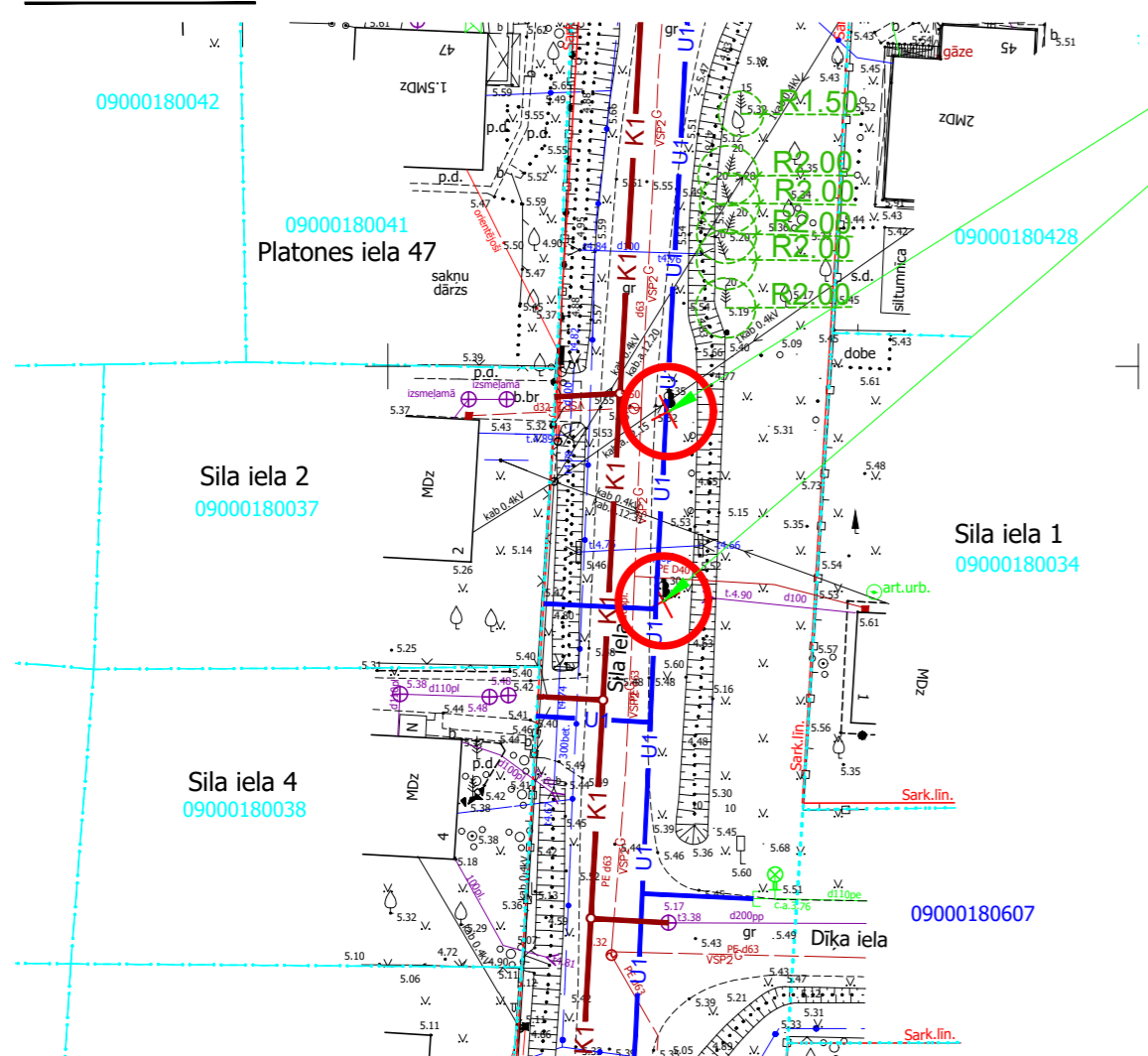
FOTOFIKSĀCIJA

Cērtamais koks Nr. 5



Skats no Platones ielas

PLĀNS M 1:500



Cērtamais koks Nr. 6

Cērtamais koks Nr. 7

FOTOFIKSĀCIJA


Cērtamais koks Nr. 6



Skats no Sila ielas

FOTOFIKSĀCIJA

Cērtamais koks Nr. 7

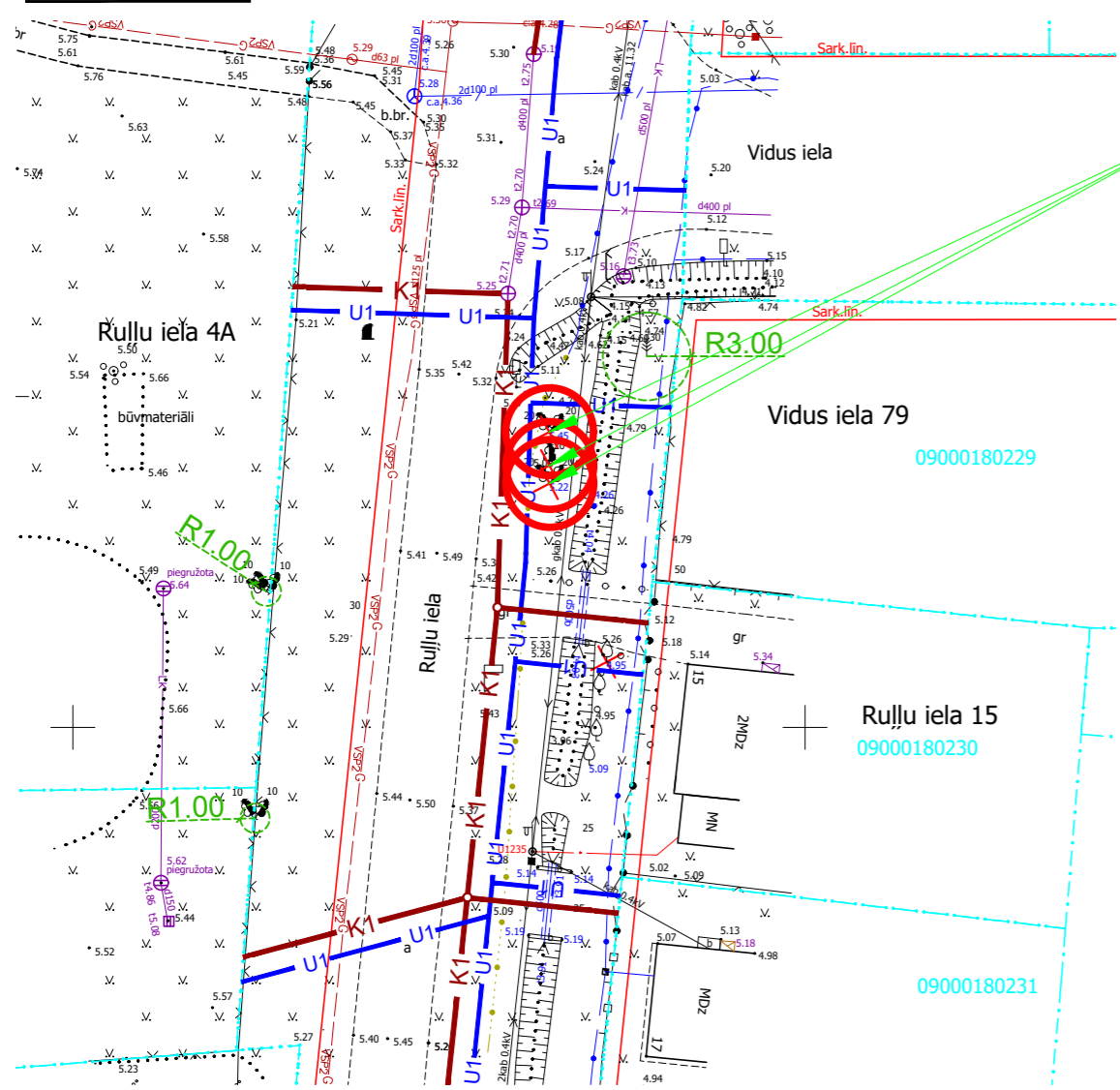


Skats no Sila ielas

Apzīmējumi :

- K1 - K1 projektētā sadzīves kanalizācija
- K1S - K1S projektētais kanalizācijas spiedvads
- U1 - U1 projektētais ūdensvads
- Esošais koks un tā aizsardzības zona
- Koku vai krūmu ciršana
- Pašvaldības īpašumā cērtamie koki

PLĀNS M 1:500



Cērtamie koki Nr. 8; 9; 10; 11; 12

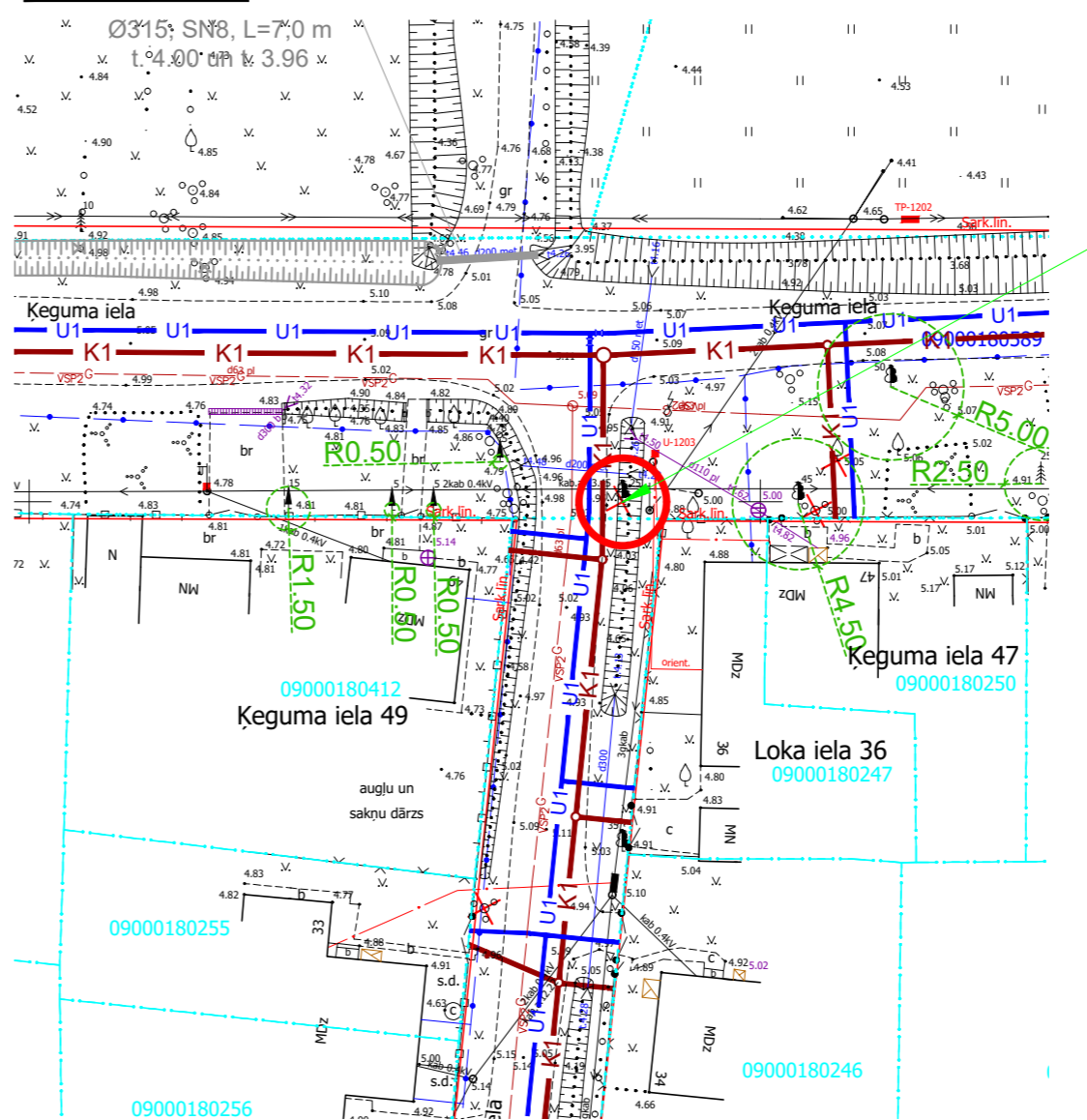
FOTOFIKSĀCIJA

Cērtamie koki Nr. 8; 9; 10; 11; 12



Skats no Rujļu ielas

PLĀNS M 1:500



Cērtamais koks Nr. 13

FOTOFIKSĀCIJA

Cērtamais koks Nr. 13



Skats no Keguma ielas uz Loka ielu